

Population losses in Wola district during  
Warsaw Uprising 1944 - summary of  
the state of studies and proposal of the  
new scientific approach.

Kazimierz Przeszowski

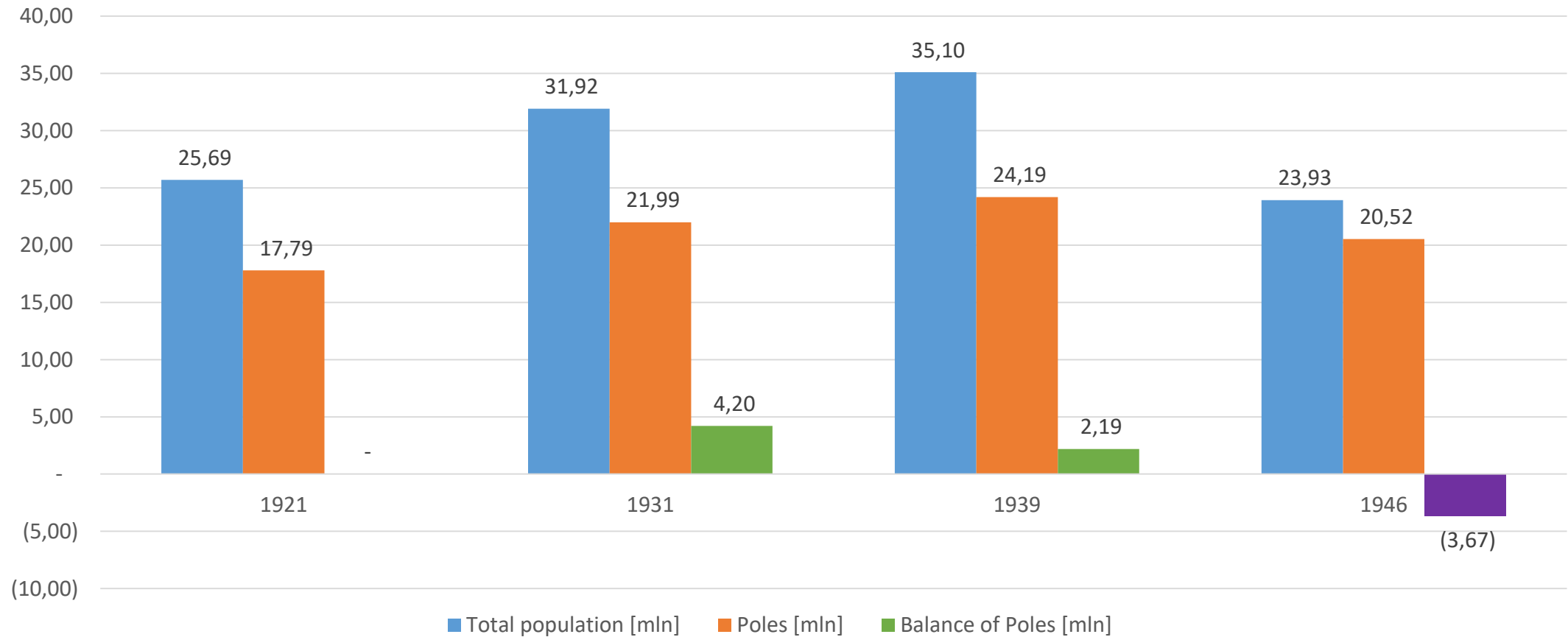
Polish-Ukrainian Bridge, "Ukrainian-Polish Relations: Historical  
and Educational Aspects", 1st of September 2023

Petro Mohyla Black Sea National University (PMBSNU),  
Mykolaiv, Ukraine.

# Selected subject literature

*Population losses in Wola district during Warsaw Uprising 1944 - summary of the state of studies and proposal of the new scientific approach, Kazimierz Przeszowski*

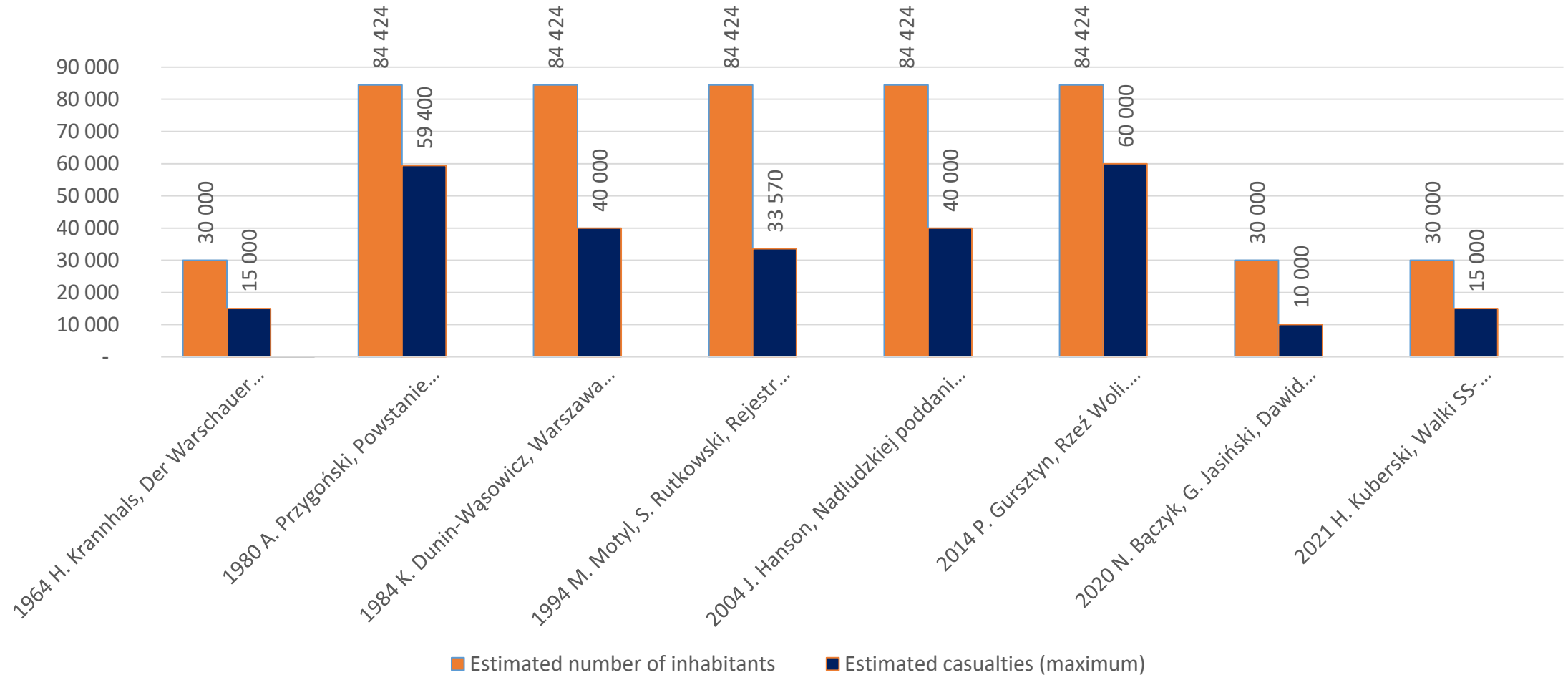
# Prewar growth and WWII loss of the Polish population



Population losses in Wola district during Warsaw Uprising 1944  
- summary of the state of studies and proposal of the new  
scientific approach, Kazimierz Przeszowski

Sources: General population censuses 1921, 1931, 1946, Small Statistical Yearbook 1939

# Estimated numbers of population losses in Wola in 1944 in selected literature



# Opinion of the German historian Hanns von Krannhals on the state of research on the Wola Massacre:

- **The claim of the Polish side that on August 5, 1944, in the Wola district alone, 38,000 Poles were exterminated, I consider senseless. I doubt whether the Poles are even able to provide accurate data on the losses in Warsaw.**
- Also, I would like to point out that **it seems technically impossible to kill 38,000 people in one day.**
- Finally, it seems to me, given my knowledge of Warsaw, **that it is very doubtful whether there were 38,000 people living in the Wola district at that time.**

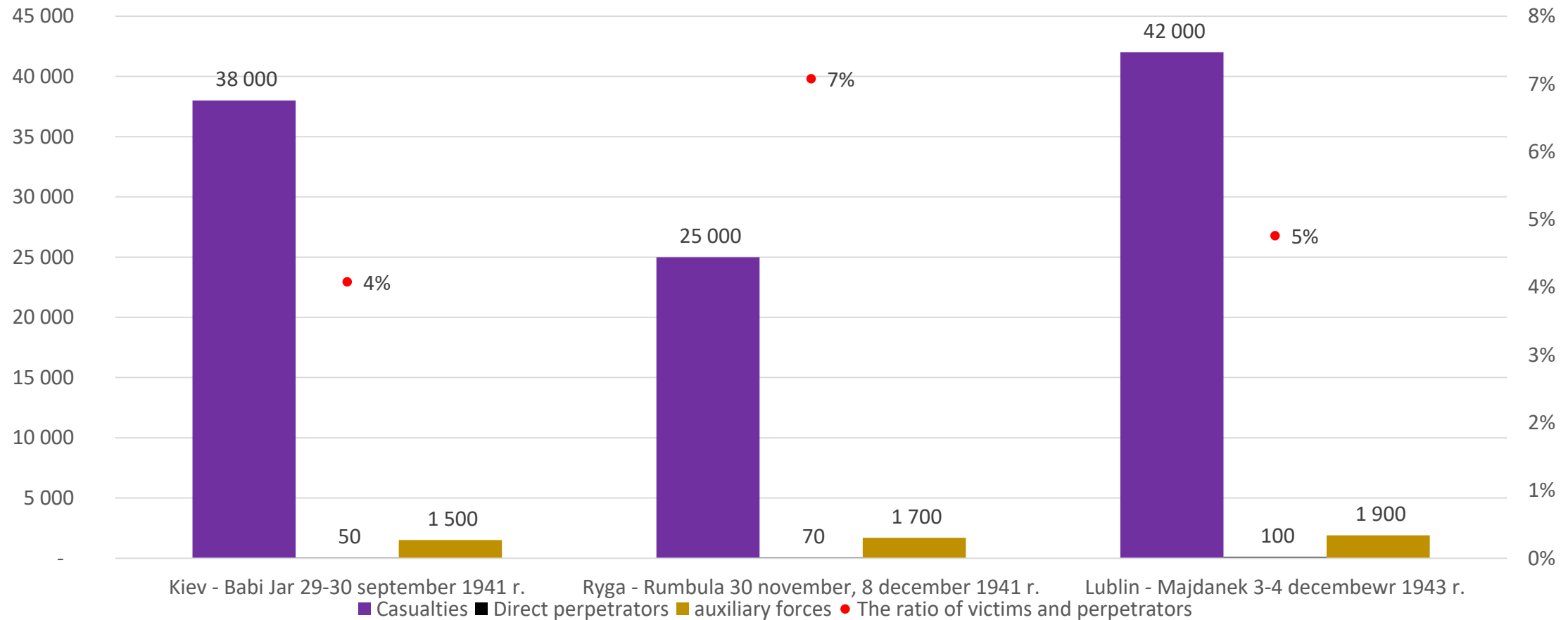
*Population losses in Wola district during Warsaw Uprising 1944  
- summary of the state of studies and proposal of the new  
scientific approach, Kazimierz Przeszowski*



Fot. Stanisław Turcki, Archiwum Landowe w Szlezewiku,  
nr inw. Abt. 359 Nr. 11256, k. 22

Source: P. Marti, *Der Fall Reinefarth. Eine biographische Studie zum öffentlichen und juristischen Umgang mit As A Vergangenheit*, Wachholtz, Neumünster, Hamburg 2014, s.144, quote after: P. Gursztyn, *Rzeź Woli. Zbrodnia nierozliczona*, Warszawa 2015, s. 305, przyp. 568.

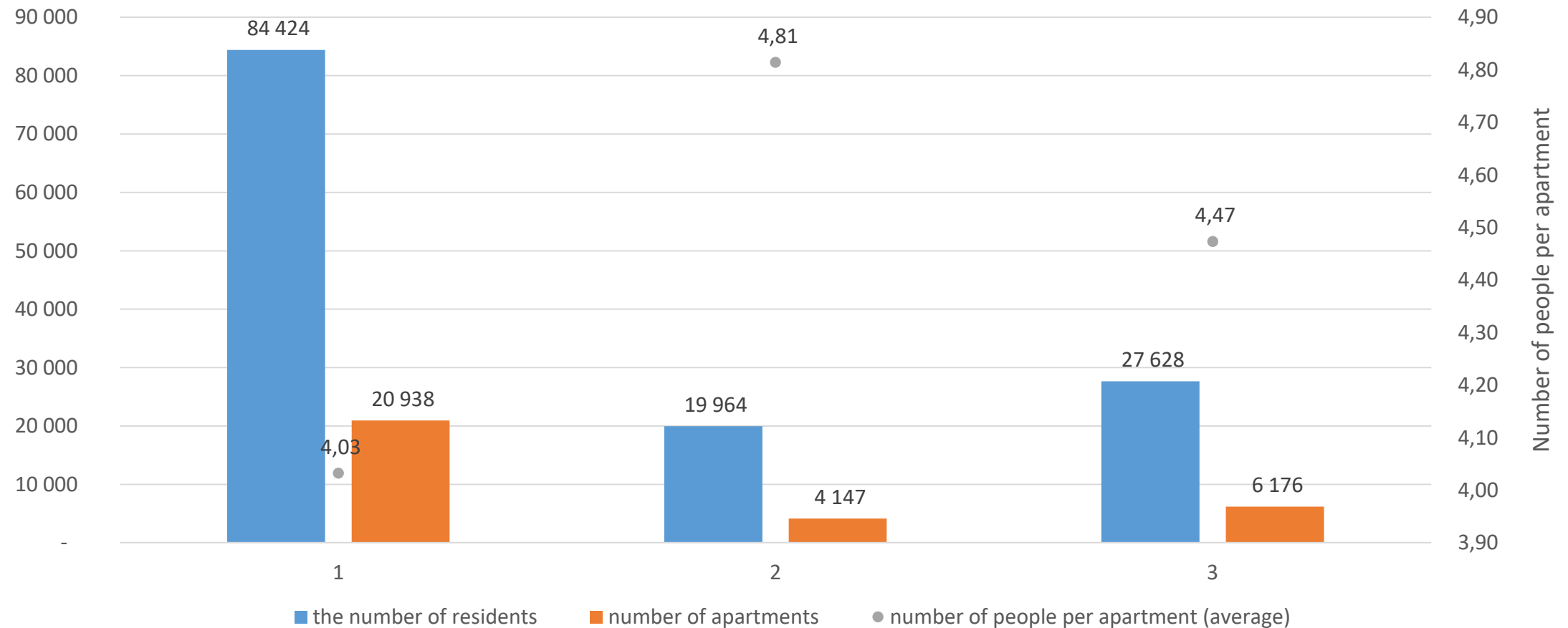
# Comparison of the number of victims and perpetrators in selected mass executions of civilians during WWII



Population losses in Wola district during Warsaw Uprising 1944  
 - summary of the state of studies and proposal of the new  
 scientific approach, Kazimierz Przeszowski

Sources: Ł. Gładysiak, *Jednostki specjalnego przeznaczenia niemieckiej Służby Bezpieczeństwa podczas działań wojennych na froncie wschodnim w latach 1941-1945*, Poznań 2012; „ Akcja „Dożynki” („Aktion Erntefest”) w Lublinie 3 listopada 1943, Jakub Chmielewski, *Leksykon*, Ośrodek „Brama Grodzka - Teatr NN” w Lublinie; *Holocaust Encyclopedia*, United States Holocaust Memorial Museum etc.

# Population and apartments in Wola - 1938-1946

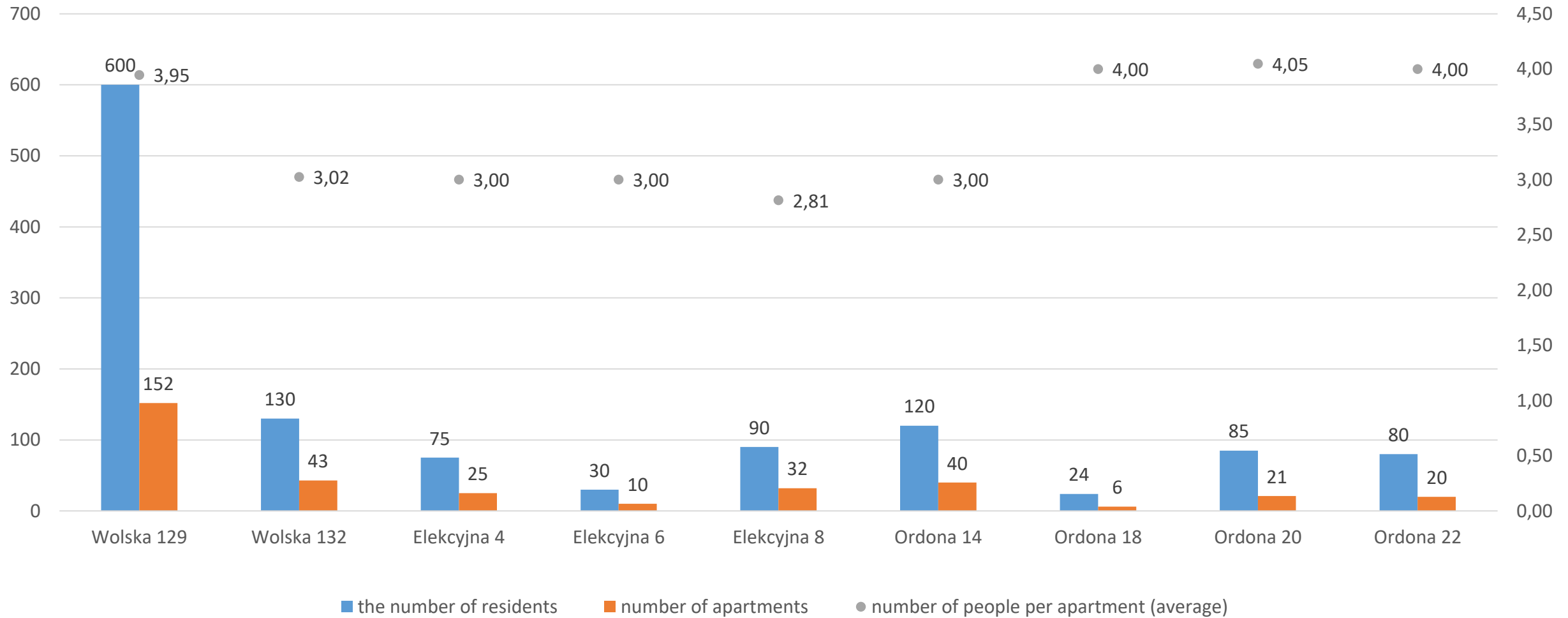


Population losses in Wola district during Warsaw Uprising 1944  
 - summary of the state of studies and proposal of the new  
 scientific approach, Kazimierz Przeszowski

Sources: A. Gawryszewski, *Ludność Warszawy w XX wieku*, Warszawa 2009; *Warszawa w liczbach 1949*.

\* Population at 1.II.1938 r., housing at 28.XI.1939 r. \*\* Population at 15 V 1945; \*\*\* Population at 14 II 1946;

## Number of apartments and inhabitants in the area subject to executions in Park Sowiński



Source: K. Przeszowski, *Population of the area of Wola District in Warsaw, covered by mass executions in the Sowiński Park on August 5, 1944*, *Studia i Materiały Centralnej Biblioteki Wojskowej im. Marszałka Józefa Piłsudskiego* nr 2 (18) 2022

*Population losses in Wola district during Warsaw Uprising 1944 - summary of the state of studies and proposal of the new scientific approach, Kazimierz Przeszowski*



# Examples of archival documentary sources

*Population losses in Wola district during Warsaw Uprising 1944 - summary of the state of studies and proposal of the new scientific approach, Kazimierz Przeszowski*

Raport 25

ciąg dalszy



2378

- 10. Rogawscy, rodzina katolickiej, nr 25 niest. i spaleni
  - 11. Włoszowska Anna, lat 39
  - 12. Włoszowski, Stefan, lat 40
- ul. Wolska 126

przed zabiciem i spalaniem, na lewo, zakopano,  
 (zakopano na przeciwstawni) szereg, i kości zabitych i  
 spalonych mieszkańców z ul. Wolskiej 123, 128 i inni  
 rodziny Rodzińskich,  
 " Kuleszów  
 Lipińskich.

ul. Wolska 129

- zakopani vis à vis nr. 129 zabici i spaleni mieszkańcy  
 tej strony, m. innymi:
- 1. Hankiewicz, Józef, lat 60
  - 2. Stanik, Tadeusz, lat 36

H. P. 56. 1211.      nr 3. VII. 45      Kor. 5. VII. 45      hironima

# Inspections of burial places of those murdered in Wola

[Team 27 ]

[on June 4, 1945]

Report No. 25 List of graves from Wolska Street

[...]

Ul. Wolska 129

ul. Wolska 129

Buried vis a vis no. 129 killed and burnt inhabitants of this house, including:

1. Hankiewicz, Józef, aged 60
2. Stanik Tadeusz, aged 36 [...]

Archives of the Polish Red Cross, inventory no. 2378

SPRAWOZDANIE  
z uprzątnięcia prochów ludzkich na terenie Warszawy do dn. 31.8.46r.  
18549

GLISZ

Praca trwała 9 dni / 23, 24, 25, 26, 27, 28, 29, 30, 31. VIII. 1946r.  
Przesiano i pochowano 5.500 kg. prochów.

PARK SOWINSKIEGO

Dnia 2. VIII. 1946r. przesiano 1.200 kg. prochów.

Teren fabr. "DOBROLIE"

Dnia 3. VIII. 1946r. przesiano 80 kg. prochów.

OKOPOWA 59.

Dnia 5. VIII. 1946r. przesiano 64 kg. prochów.

WOLSKA 60.

Praca trwała 14 dni: od 24. VII do 7. VIII. 1946r.  
Przesiano prochów ludzkich - 1029 kg.

CHEŁMNA 33.

W ciągu 12 i 13. VIII. 1946 r. przesiano 920 kg. prochów.

GÓRCZEWSKA 46 i 56

16 i 17. VIII. 1946r. przesiano 1460 kg. prochów.

NOWOLIPKI

Od 24. VIII. do 29. VIII. 1946r. przesiano 600 kg. prochów.

Teren fabryki "Ursus".

Oświadczenie protokółantki H. Sylwestrzak: "Teren fabryki "Ursus" przy ul. Skierniewickiej został przebadany i na ślady prochów nie natrafiono. Dozorca tejże fabryki również nie może dać wyczerpującej odpowiedzi. Gdyby znalazł się jakiś świadek, któryby wskazał gdzie się prochy znajdowały, proszony jest o wskazanie miejsca powyższego grobu."

Teren fabryki "FRANASZEK"

Oświadczenie protokółantki H. Sylwestrzak: "Na terenie fabryki "FRANASZEK" grób z prochami spalonych zwłok został ekshumowany wiosną roku 1945 prawdopodobnie przez Dr. Rotta, co stwierdzają pracownicy tejże fabryki, oraz inżynier. Grób został jednakże rozkopany i na ślady prochów nie natrafiono."

# Exhumation of the ashes of those murdered in Wola

Report on the cleaning up of human ashes in Warsaw until August 31, 1946

[...]

Sowiński Park: on August 2, 1946, 1,200 kg of ashes were sifted

[...]

Górczewska 46 and 56: on August 16 and 17, 1946, 1,460 kg of ashes were sifted

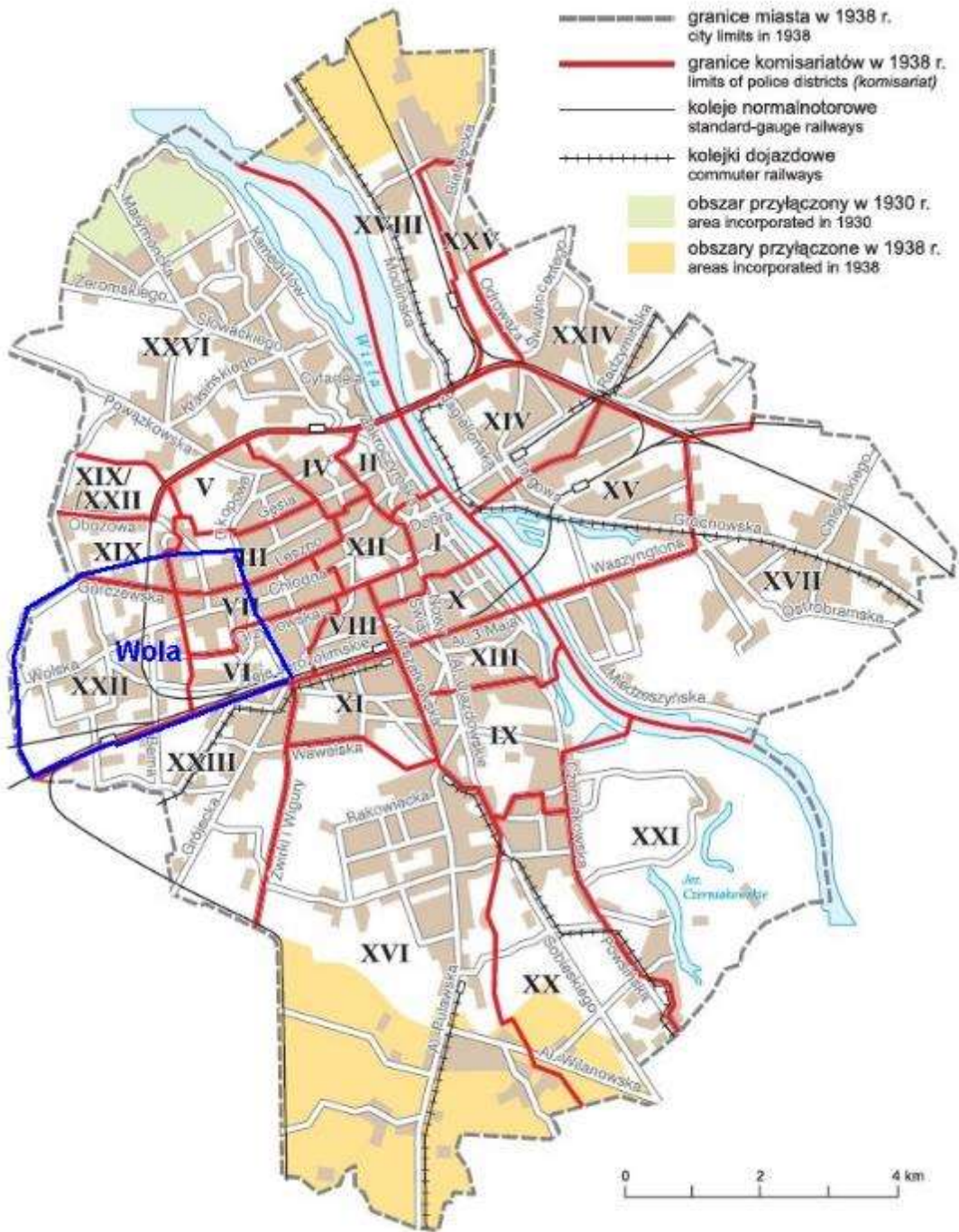
[....]

The premises of the "FRANASZEK" factory: [...] the grave with the ashes of the burnt corpses was exhumed in the spring of 1945, probably by Dr. Rott, as stated by the factory workers and an engineer. However, the grave was dug up and no traces of ashes were found.

Archives of the Polish Red Cross, inventory no. 18549

# Selected sources and cartographic studies

*Population losses in Wola district during Warsaw Uprising 1944 - summary of the state of studies and proposal of the new scientific approach, Kazimierz Przeszowski*

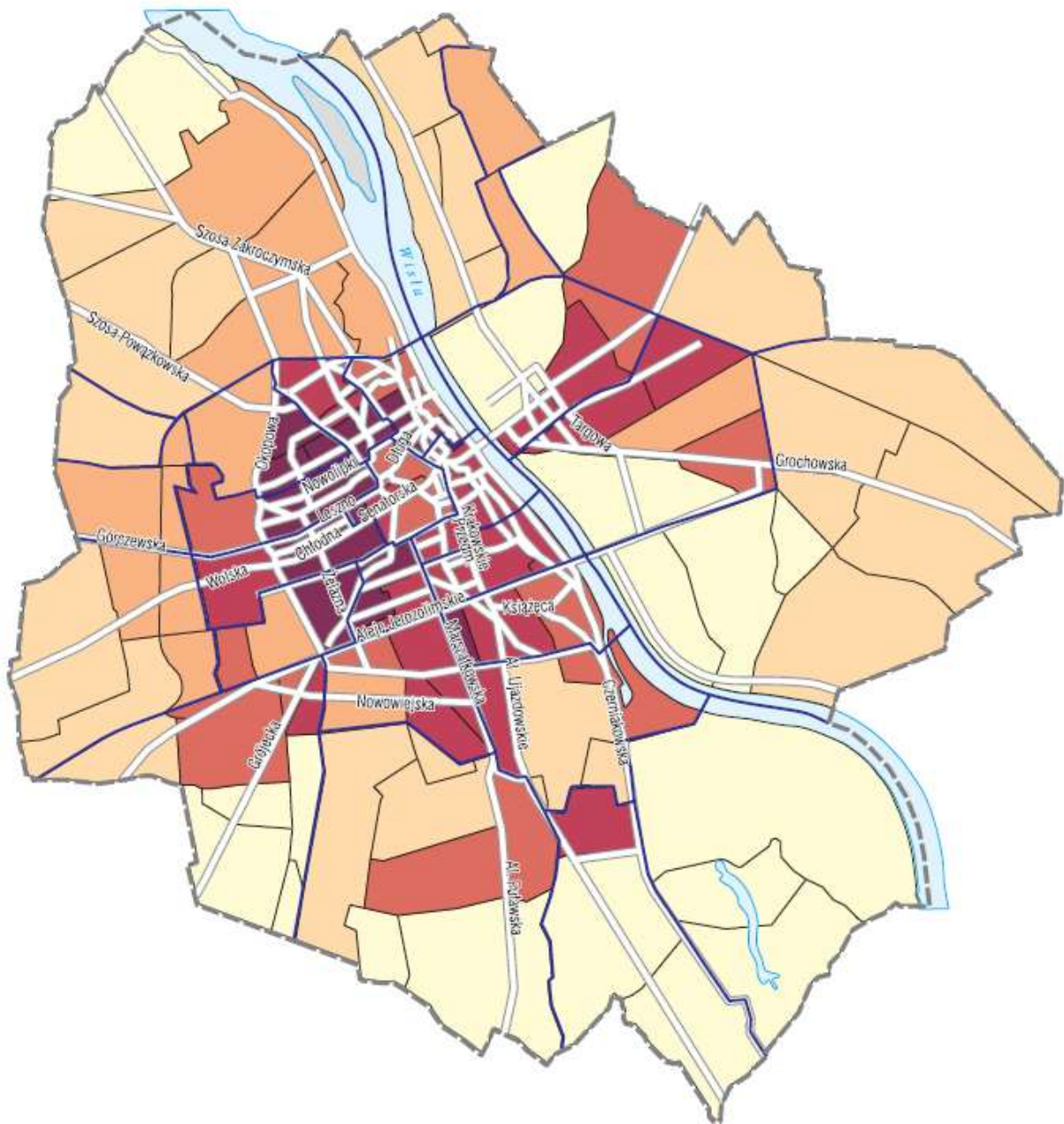


# Wola district against the background of pre-war administrative divisions of Warsaw

Population losses in Wola district during Warsaw Uprising 1944  
 - summary of the state of studies and proposal of the new scientific approach, Kazimierz Przeszowski

Source: A. Gawryszewski, *Ludność Warszawy w XX wieku*, Warszawa 2009, Ryc. II.9. Podział Warszawy na okręgi (komisariaty) w 1938 r.

Ryc. II.9. Podział Warszawy na okręgi (komisariaty) w 1938 r.



# Population density in Wola in the pre-war period

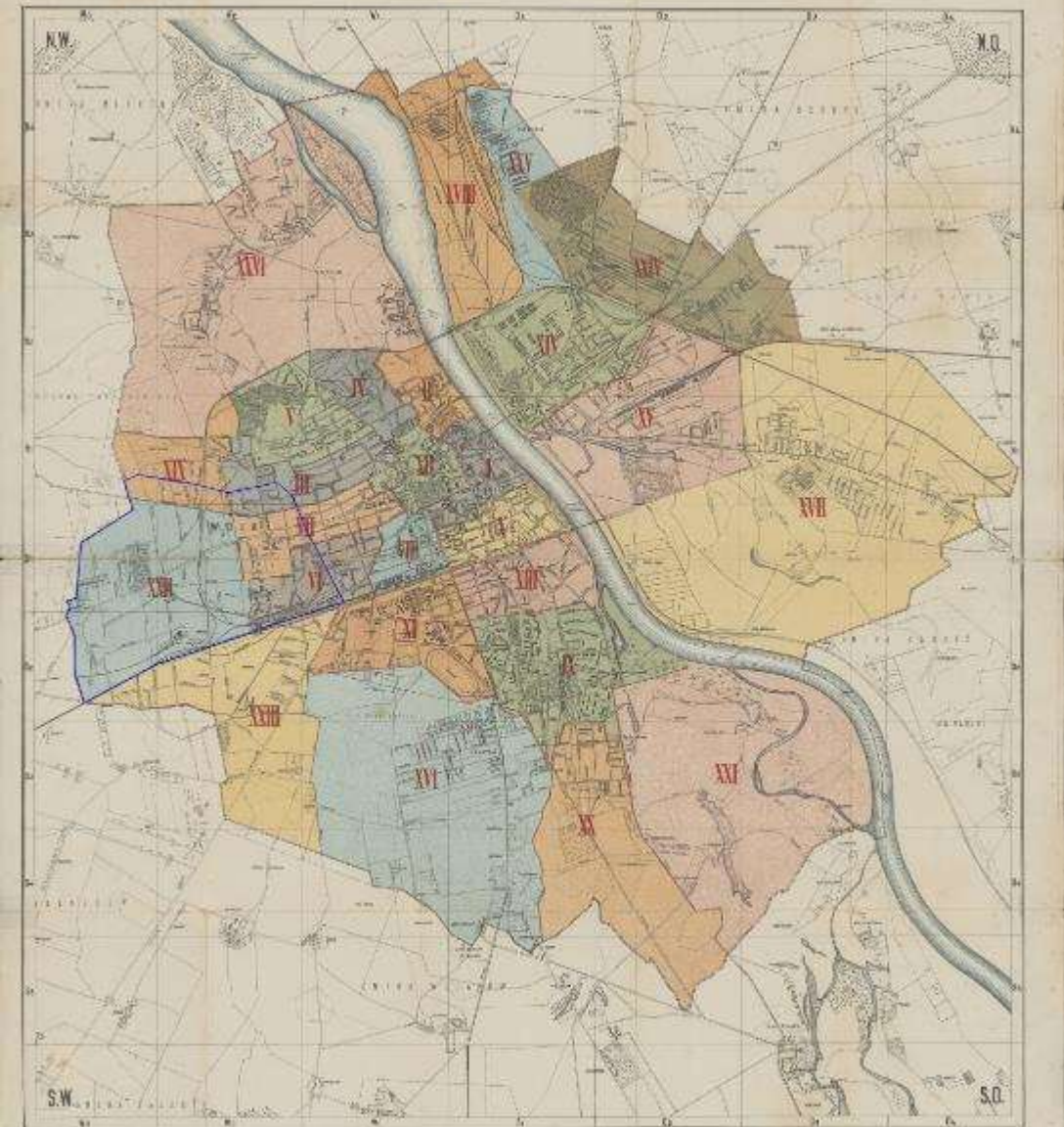
Sources: A. Gawryszewski, *Ludność Warszawy w XX wieku*, Warszawa 2009, Ryc. III.4. Gęstość zaludnienia Warszawy według obwodów statystycznych, 1 I 1938 r.

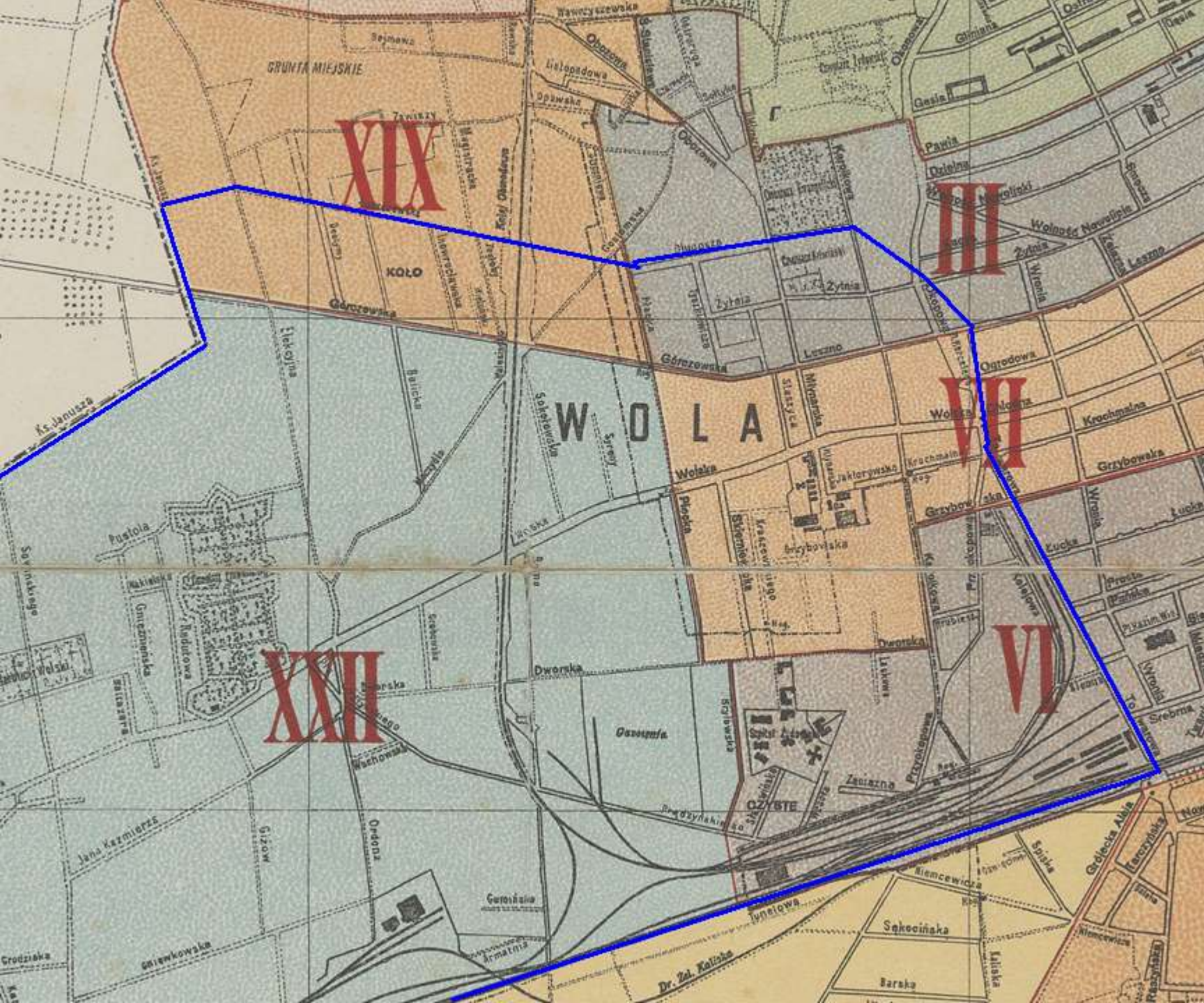
PLAN  
miasta stołecznego  
WARSZAWY

# Wola district against the background of pre-war administrative divisions of Warsaw

Population losses in Wola district during Warsaw Uprising 1944  
- summary of the state of studies and proposal of the new scientific approach, Kazimierz Przeszowski

Sources: *Plan m. st. Warszawy : z wykazem nowych nazw ulic*, Warszawa Magistrat m. st. Warszawy, 1919 r.  
Biblioteka Narodowa, sygn. ZZK 26 757





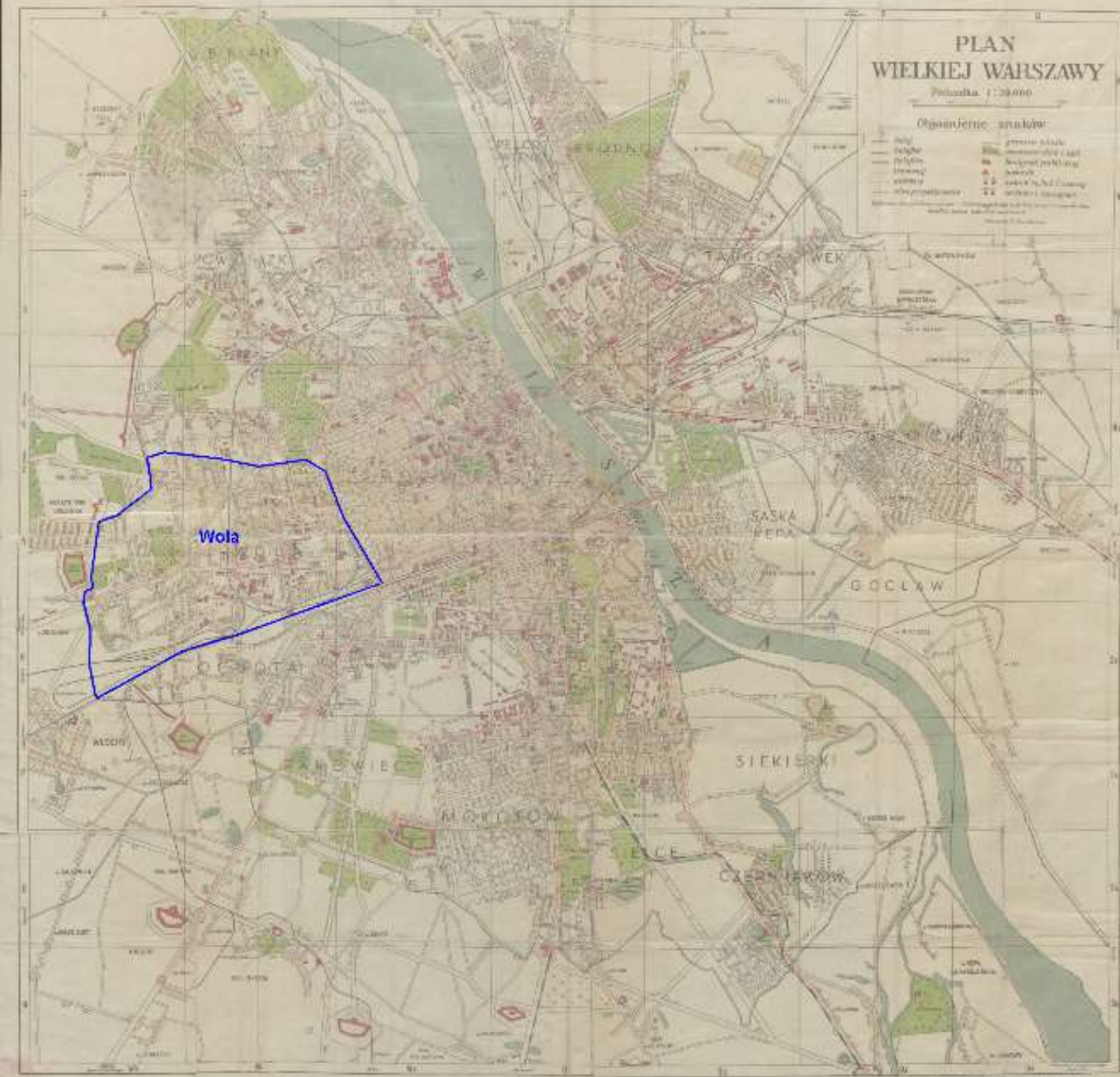
# Wola district in pre-war administrative divisions of Warsaw

Sources: *Plan m. st. Warszawy : z wykazem nowych nazw ulic*, Warszawa Magistrat m. st. Warszawy, 1919 r.  
Biblioteka Narodowa, sygn. ZZK 26 757



# Wola district against the background of pre-war Warsaw

Population losses in Wola district during Warsaw Uprising 1944  
- summary of the state of studies and proposal of the new scientific approach, Kazimierz Przeszowski



Sources: *Plan wielkiej Warszawy*, red. W. Jamiołkowski, [w:] *Warszawa: przewodnik krajoznawczy*, Oddział Warszawski Polskiego Towarzystwa Krajoznawczego, Warszawa 1938 ; Mazowiecka Biblioteka Cyfrowa sygn. Sz 21/8



# Wola district in the pre-war period

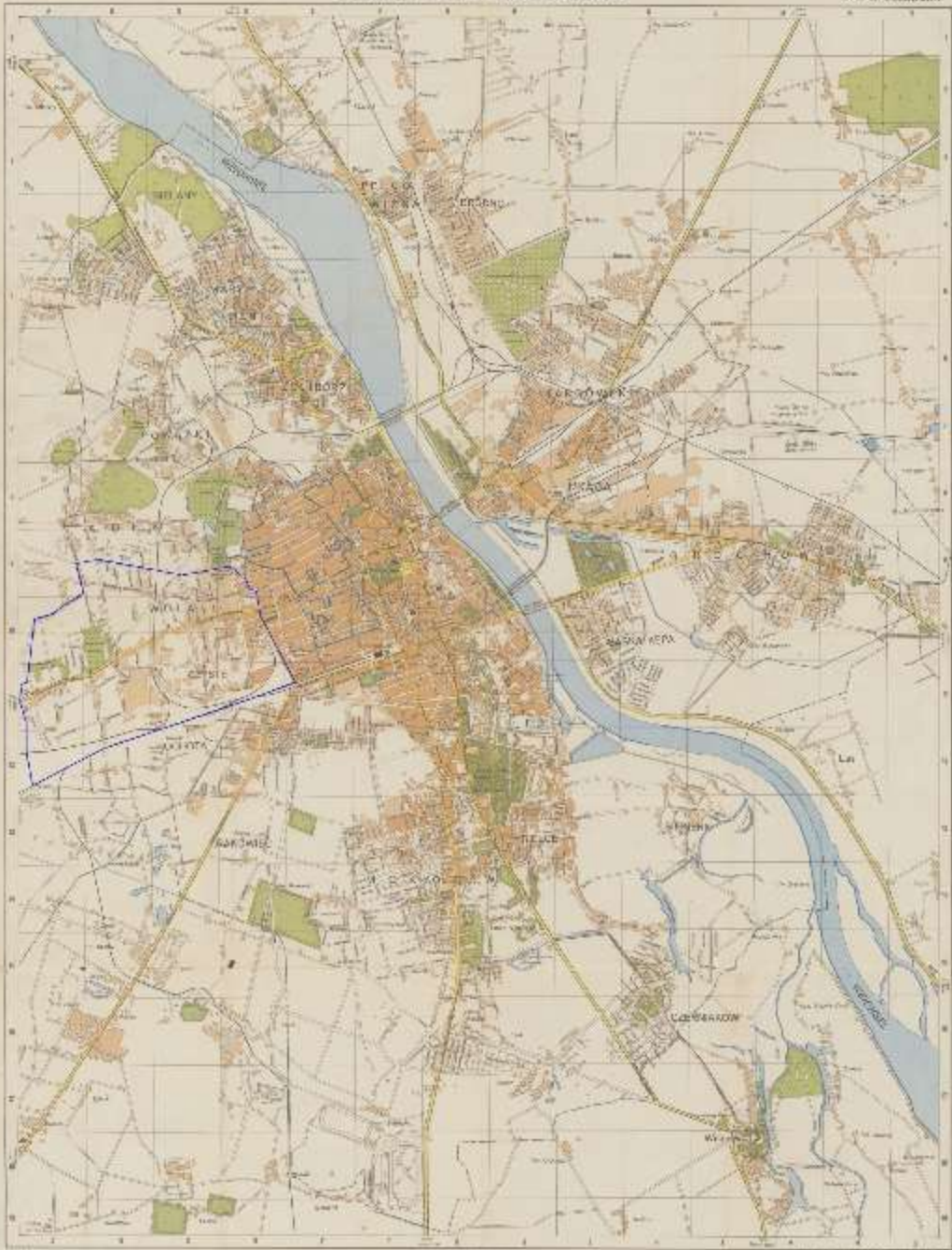
Population losses in Wola district during Warsaw Uprising 1944  
- summary of the state of studies and proposal of the new scientific approach, Kazimierz Przeszowski

Sources: *Plan wielkiej Warszawy*, red. W. Jamiołkowski, [w:] *Warszawa: przewodnik krajoznawczy*, Oddział Warszawski Polskiego Towarzystwa Krajoznawczego, Warszawa 1938 ; Mazowiecka Biblioteka Cyfrowa sygn. Sz 21/8

# Mortgage map 1936



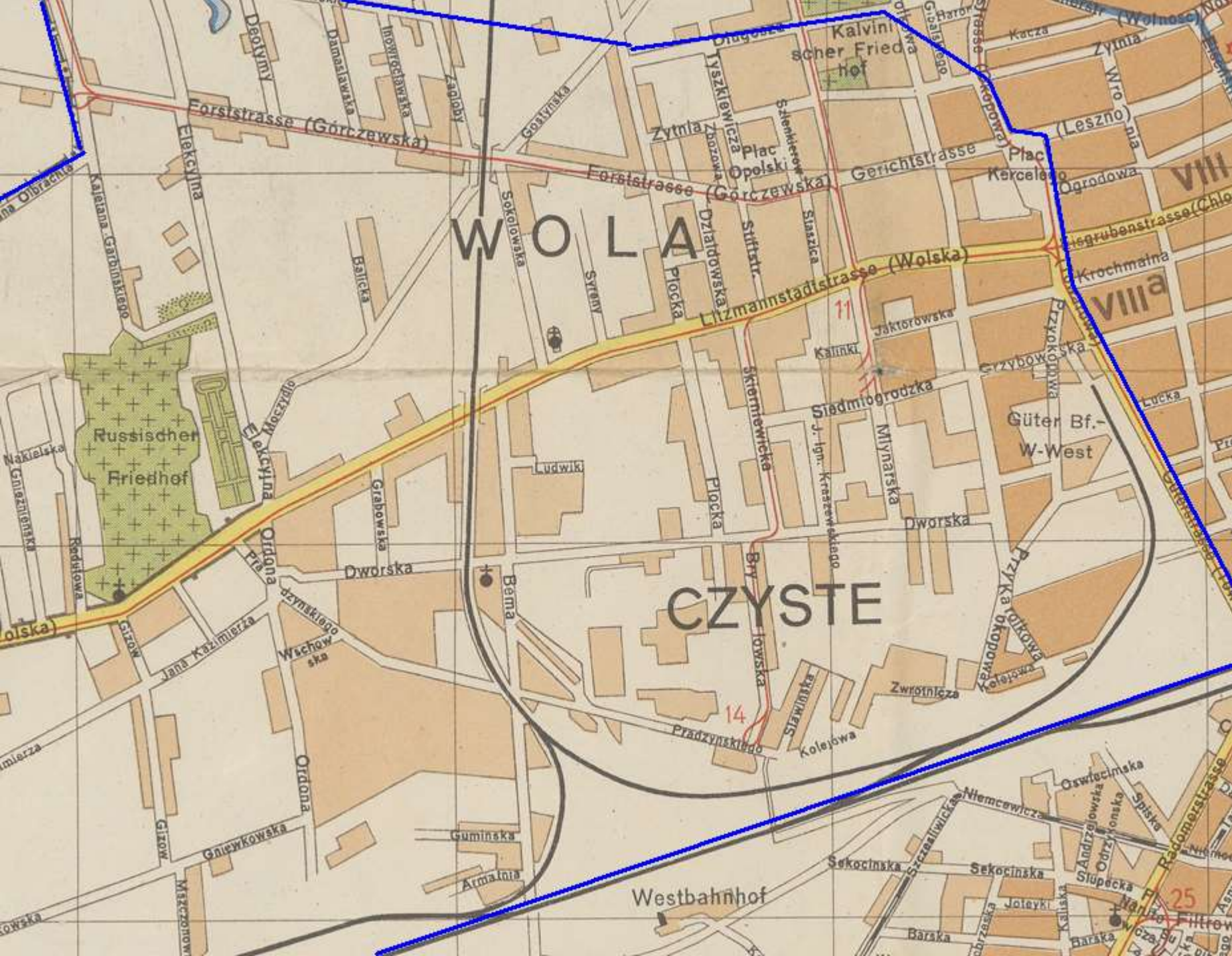
Straty ludnościowe na Woli w okresie Powstania Warszawskiego 1944 - próba bilansu, Kazimierz Przeszowski



# Wola district against the background of German-occupied Warsaw

Population losses in Wola district during Warsaw Uprising 1944  
- summary of the state of studies and proposal of the new  
scientific approach, Kazimierz Przeszowski

Sources: *Stadtplan Warschau*, Kriegs-Karten- u.  
Vermessungsamt Warszawa [1942 r.]  
Biblioteka Narodowa sygn. 1990 k 1026



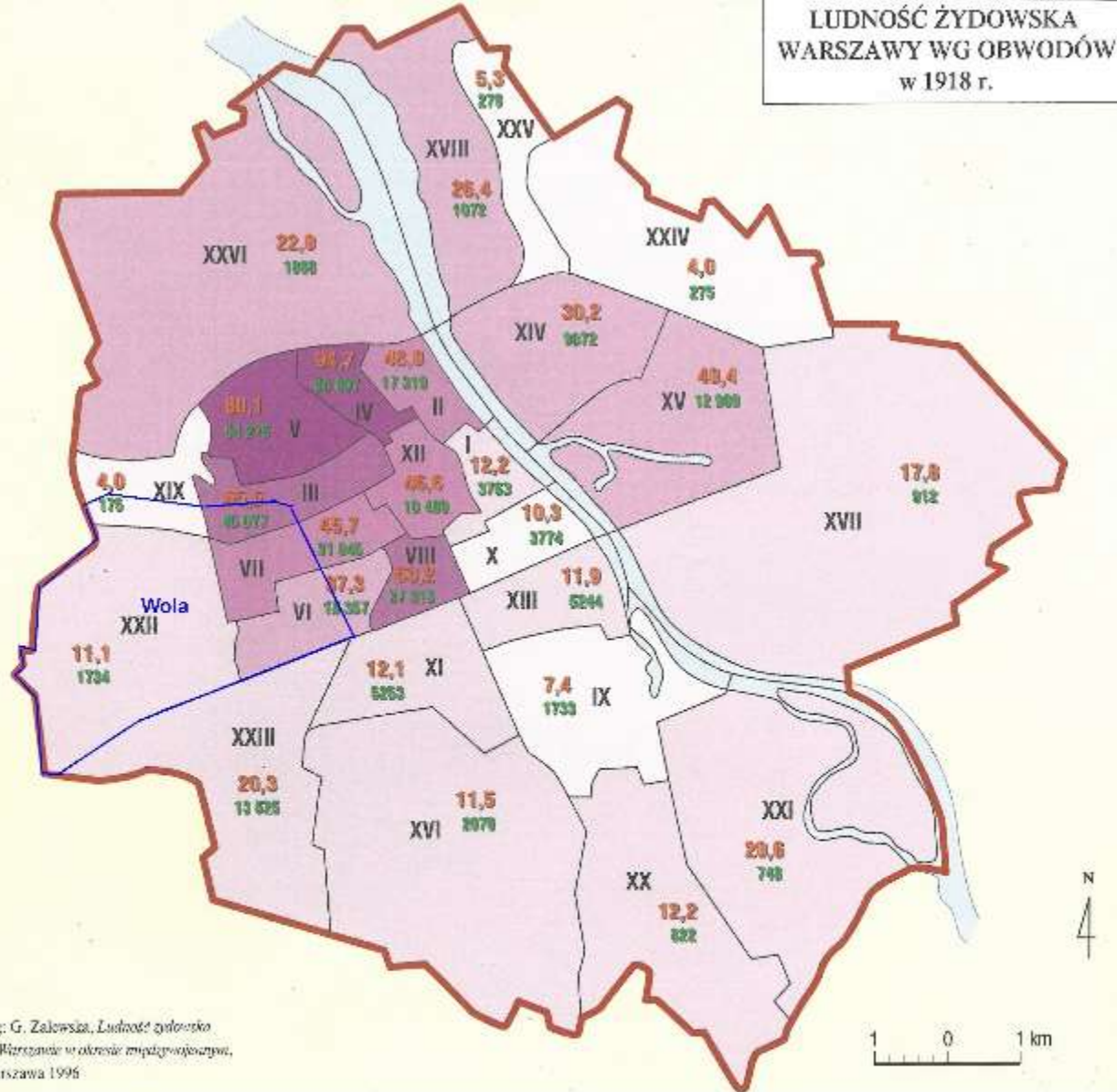
# Wola district during the German occupation

Population losses in Wola district during Warsaw Uprising 1944  
- summary of the state of studies and proposal of the new scientific approach, Kazimierz Przeszowski

Sources: *Stadtplan Warschau*, *Kriegs-Karten- u. Vermessungsamt Warszawa* [1942 r.]  
Biblioteka Narodowa sygn. 1990 k 1026

LUDNOŚĆ ŻYDOWSKA  
WARSZAWY WG OBWODÓW  
w 1918 r.

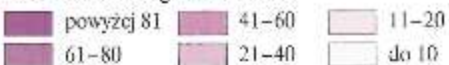
Wola district against the background of Warsaw's Jewish population in the interwar period



Population losses in Wola district during Warsaw Uprising 1944  
- summary of the state of studies and proposal of the new scientific approach, Kazimierz Przeszowski

Wg: G. Załowska, *Ludność żydowska w Warszawie w okresie międzywojennym*, Warszawa 1995

Odsetek ludności żydowskiej w stosunku do ogółu ludności:



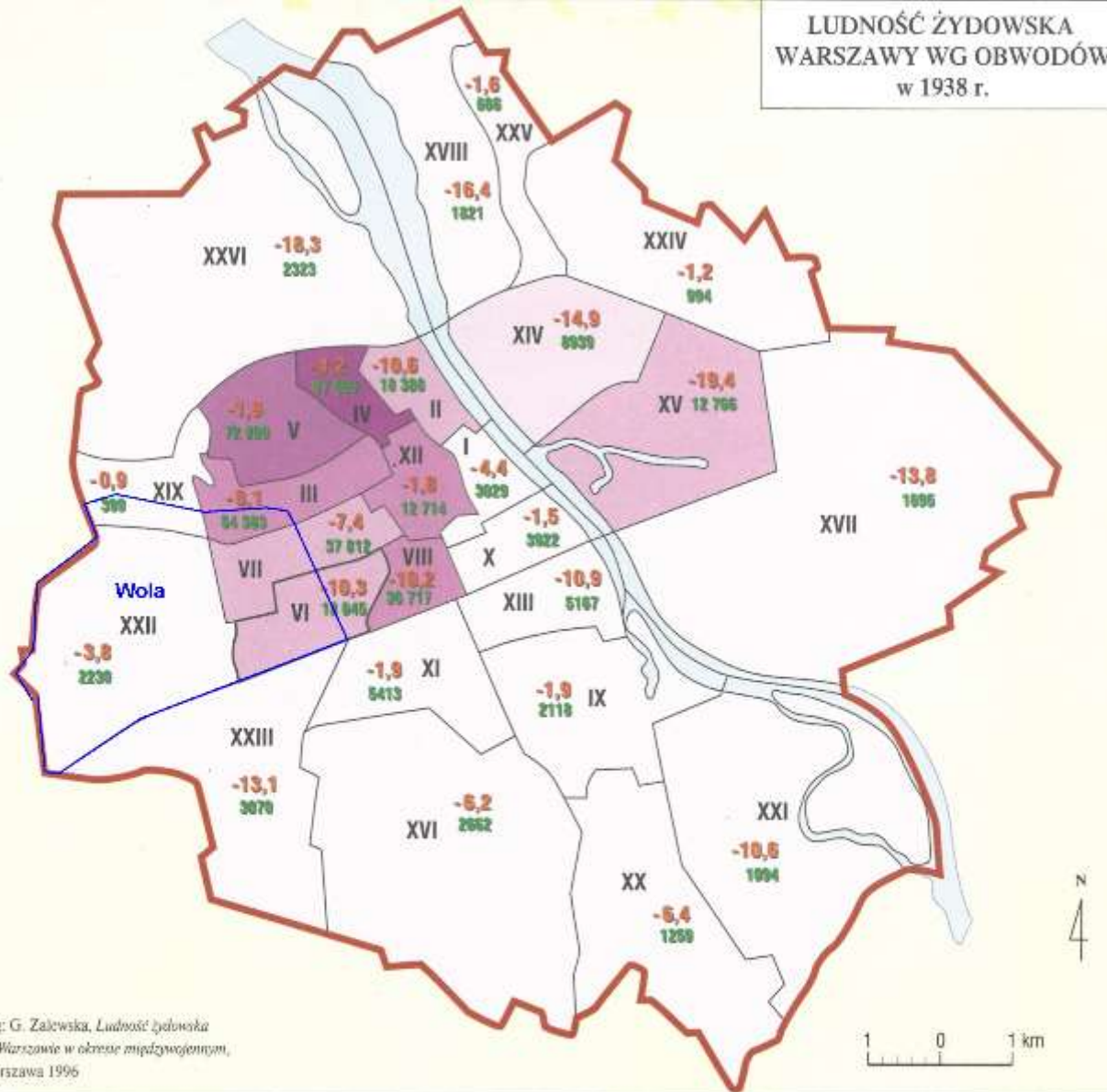
20,6 Odsetek ludności żydowskiej w obwodzie  
748 Wartość bezwzględna ludności żydowskiej w obwodzie

Numer i nazwa obwodu:

I Krakowskie Przedmieście	VII Miroński	XIV Praga Północ	XXI Czerniaków
II Stare Miasto	VIII Grzybowski	XV Praga Południe	XXII Wola
III Leszno	IX Ujazdowski	XVI Mokotów	XXIII Ochota
IV Muranów	X Ordynackie	XVII Grochów	XXIV Targówek
V Powązki	XI Koszyki	XVIII Gólgdzinów	XXV Bródno
VI Towarowy	XII Ratuszowy	XIX Koło	XXVI Marymont
	XIII Sołec	XX Solec	

Sources: *Atlas historii Żydów polskich*, Demart, Warszawa 2010, s. 254.

LUDNOŚĆ ŻYDOWSKA  
WARSZAWY WG OBWODÓW  
w 1938 r.



Wola district against the background of Warsaw's Jewish population in the interwar period

Population losses in Wola district during Warsaw Uprising 1944  
- summary of the state of studies and proposal of the new scientific approach, Kazimierz Przeszowski

Wg: G. Zalewska, *Ludność żydowska w Warszawie w okresie międzywojennym*, Warszawa 1996

Odsetek ludności żydowskiej w stosunku do ogółu ludności:



**-6,2** Zmiana odsetka ludności żydowskiej w stosunku do roku 1918

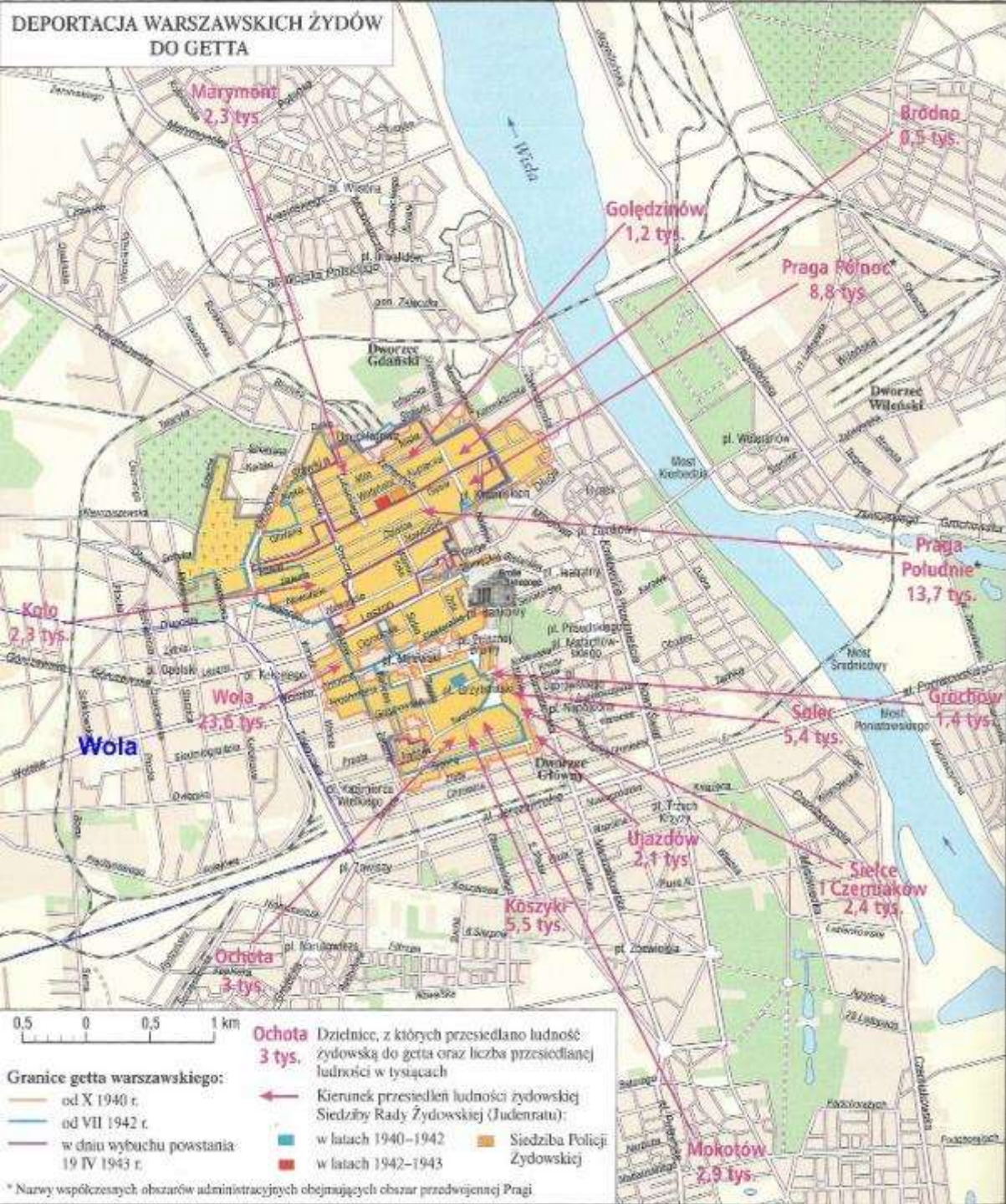
**2662** Wartość bezwzględna ludności żydowskiej w obwodzie

Numer i nazwa obwodu:

I Krakowskie Przedmieście	VII Mirowski	XIV Praga Północ	XXI Czerniaków
II Stare Miasto	VIII Grzybowski	XV Praga Południe	XXII Wola
III Leszno	IX Ujazdowski	XVI Mokotów	XXIII Ochota
IV Muranów	X Ordynackie	XVII Grochów	XXIV Targówek
V Powązki	XI Kaszyki	XVIII Gółdźzinów	XXV Bródno
VI Towarowy	XII Ratuszowy	XIX Koło	XXVI Marymont
	XIII Solec	XX Sielce	

Sources: *Atlas historii Żydów polskich*, Demart, Warszawa 2010, s. 255.

DEPORTACJA WARSZAWSKICH ŻYDÓW DO GETTA DO GETTA



Displacement of the Jewish population from Wola to the Warsaw Ghetto during the German occupation

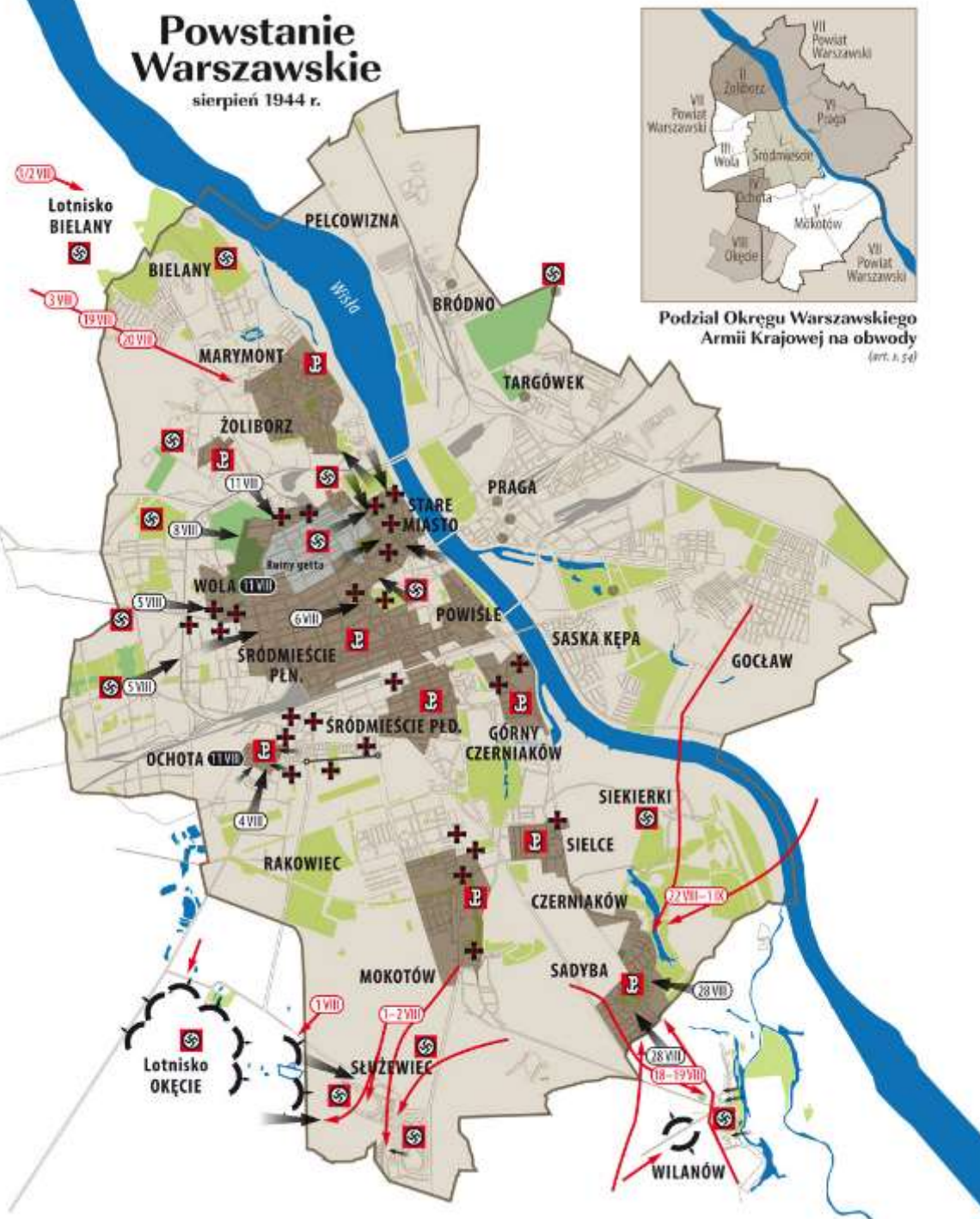
Population losses in Wola district during Warsaw Uprising 1944  
 - summary of the state of studies and proposal of the new scientific approach, Kazimierz Przeszowski

Sources: *Wysiedlenia, wypędzenia, ucieczki 1939-1959 - Atlas ziem Polski*, Demart, Warszawa 2008.



# Powstanie Warszawskie

sierpień 1944 r.

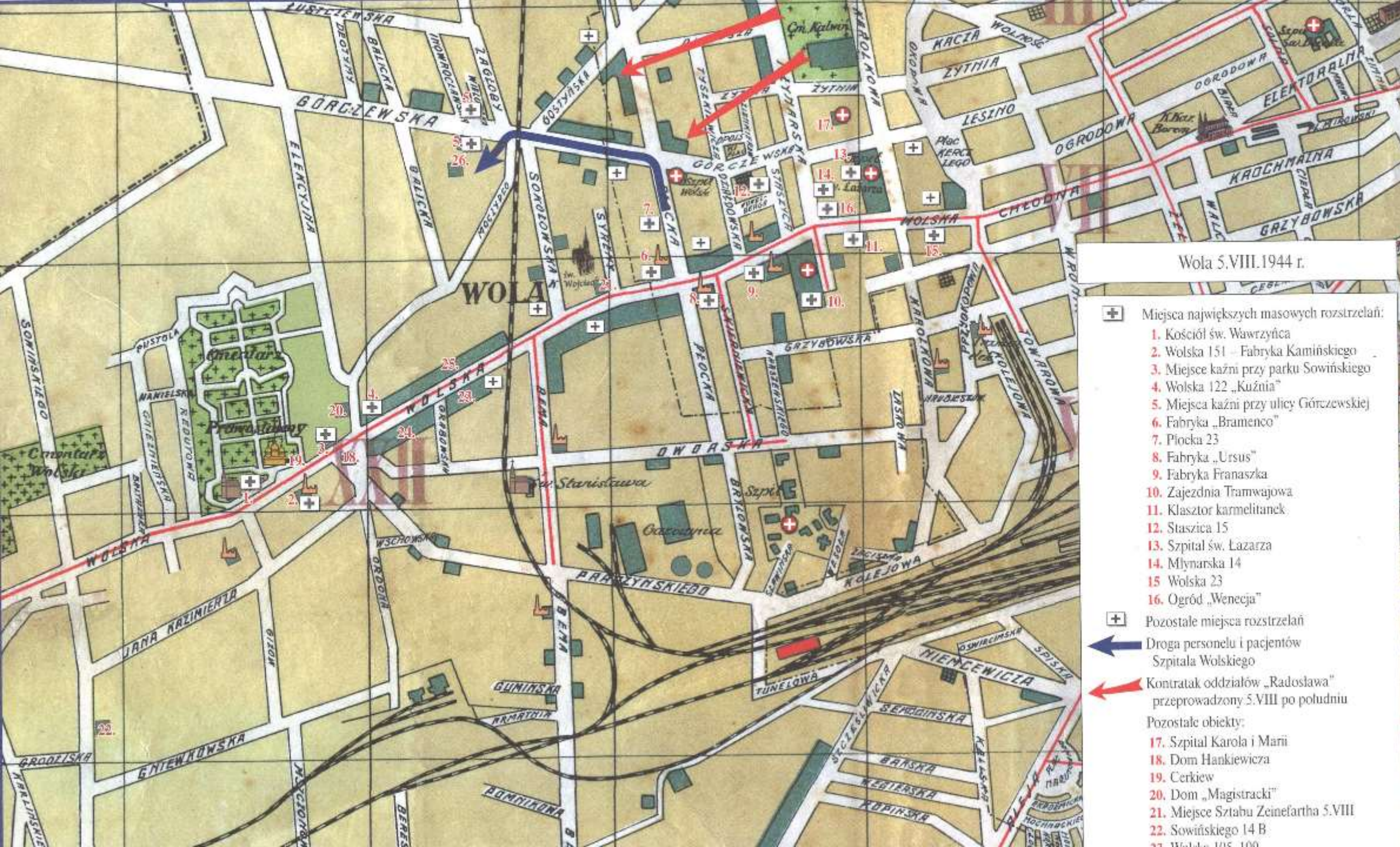


# Wola against the backdrop of the events of the Warsaw Uprising

Population losses in Wola district during Warsaw Uprising 1944  
- summary of the state of studies and proposal of the new  
scientific approach, Kazimierz Przeszowski

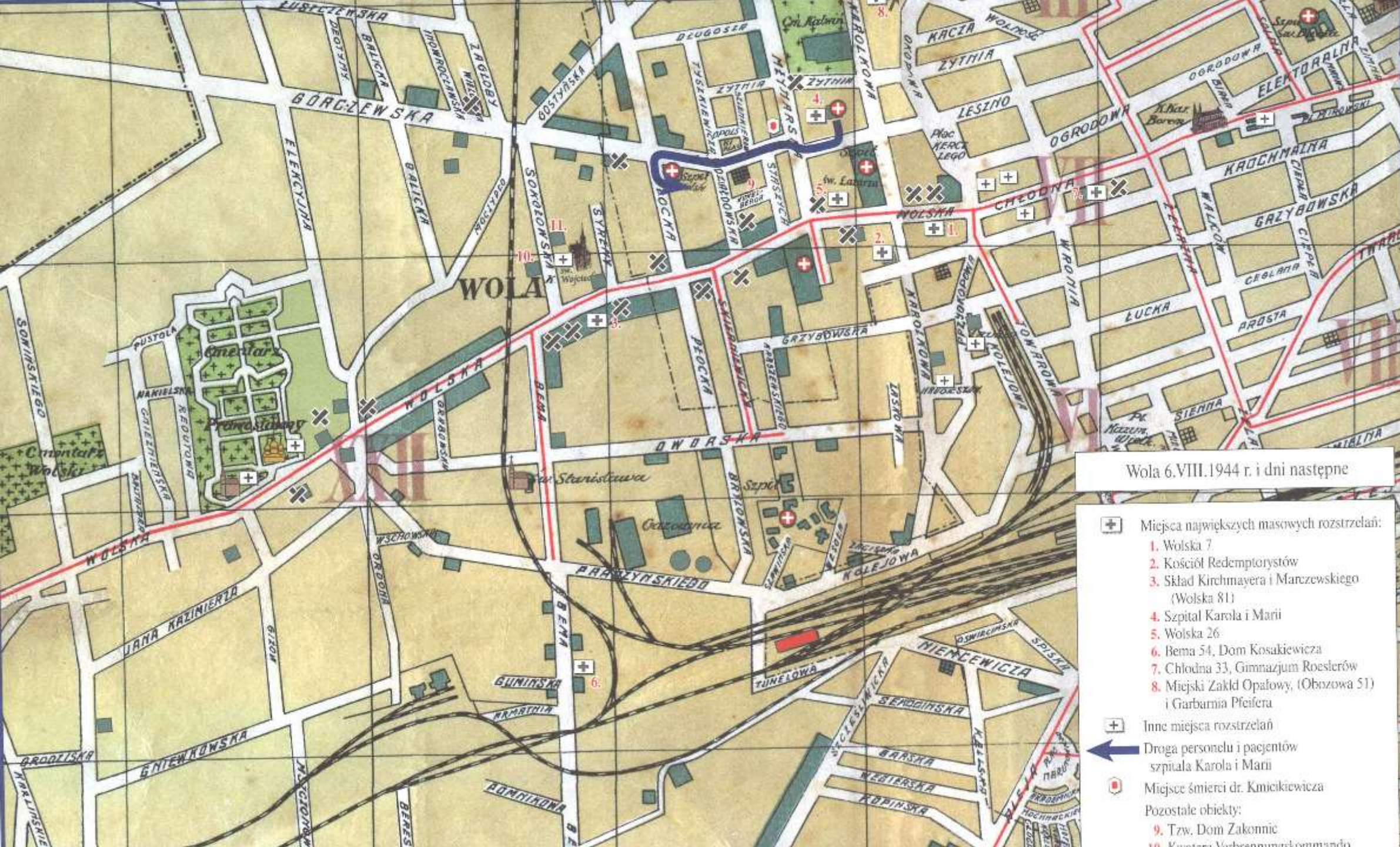
Sources: *Powstanie mapa sierpień 1944*, Marek Sobczak/Polityka 08.07.2014.





Wola 5.VIII.1944 r.

- +** Miejsca największych masowych rozstrzelań:
    1. Kościół św. Wawrzyńca
    2. Wolska 151 – Fabryka Kamińskiego
    3. Miejsce kaźni przy parku Sowińskiego
    4. Wolska 122 „Kuźnia”
    5. Miejsca kaźni przy ulicy Górczewskiej
    6. Fabryka „Bramenco”
    7. Płocka 23
    8. Fabryka „Ursus”
    9. Fabryka Franaszka
    10. Zajezdnia Tramwajowa
    11. Klasztor karmelitanek
    12. Staszica 15
    13. Szpital św. Łazarza
    14. Młynarska 14
    15. Wolska 23
    16. Ogród „Wenecja”
  - +** Pozostałe miejsca rozstrzelań
  - ←** Droga personelu i pacjentów Szpitala Wolskiego
  - ←** Kontratak oddziałów „Radosław” przeprowadzony 5.VIII po południu
- Pozostałe obiekty:
- 17. Szpital Karola i Marii
  - 18. Dom Hankiewicza
  - 19. Cerkiew
  - 20. Dom „Magistracki”
  - 22. Sowińskiego 14 B
  - 23. Wolska 105, 100



Wola 6.VIII.1944 r. i dni następane

- + Miejsca największych masowych rozstrzelań:
  1. Wolska 7
  2. Kościół Redemptorystów
  3. Skład Kierchmayera i Marczewskiego (Wolska 81)
  4. Szpital Karola i Marii
  5. Wolska 26
  6. Bema 54, Dom Kosakiewicza
  7. Chłodna 33, Gimnazjum Roeslerów
  8. Miejski Zakład Opalowy, (Obozowa 51) i Garbarnia Pfeifera
- + Inne miejsca rozstrzelań
- ← Droga personelu i pacjentów szpitala Karola i Marii
- Miejsce śmierci dr. Kuciekiewicza
- Pozostałe obiekty:
  9. Tzw. Dom Zakonnic
  10. Kwatera Vorheespuunkelomundu



# Destruction of buildings in Wola during WWII

Tereny budowlane. Building grounds.	Obszary rolne Ploughed land
<b>Objaśnienie kolorów i znaków</b>	
Zielon parkowa i starodrzew zniszczony przez Niemców. Parks and groups of old trees destroyed by the Germans.	Zabudowa zniszczona przez systematyczne niszczenia. Buildings destroyed by systematic bombing and shelling.
Obszary łąkowe i nieużytki. Meadows and uncultivated land.	Mosty i tunele zniszczone. Destroyed bridges and tunnels.
<b>Explanations of colours and signs</b>	
Zabudowa zniszczona przez systematyczne podpalenie. Buildings destroyed by systematic setting on fire.	Zabudowa której Niemcy nie zdołali zniszczyć. Buildings which the Germans have not succeeded in destroying.

Sources: *Map of Warsaw at scale 1:20 000 and inventory of the destruction perpetrated by the Germans during the war 1939-1945*, Główny Urząd Pomiarów Warszawa 1949 r.


Biblioteka Narodowa, sygn. 1987 K 319

*Population losses in Wola district during Warsaw Uprising 1944 - summary of the state of studies and proposal of the new scientific approach, Kazimierz Przeszowski*

# Selected iconographic sources

*Population losses in Wola district during Warsaw Uprising 1944 - summary of the state of studies and proposal of the new scientific approach, Kazimierz Przeszowski*

1935



Population losses in Wola district during Warsaw Uprising 1944 - summary of the state of studies and proposal of the new scientific approach, Kazimierz Przeszowski



1939



Sources: aerial photos from September 29, 1939 and a photo from the tower of St. Wojciech [1938], collection of Robert Marcinkowski

*Population losses in Wola district during Warsaw Uprising 1944 - summary of the state of studies and proposal of the new scientific approach, Kazimierz Przeszowski*



27.07.1944

Wola

Korzenie Miasta - [www.korzeniemiasta.pl](http://www.korzeniemiasta.pl) - Muzeum Powstania Warszawskiego

*Population losses in Wola district during Warsaw Uprising 1944 - summary of the state of studies and proposal of the new scientific approach, Kazimierz Przeszowski*

30.08.1944

# fotografiska

05.09.1944

Wola

Korzenie Miasta - [www.korzeniemiasta.pl](http://www.korzeniemiasta.pl) - Muzeum Powstania Warszawskiego

Population losses in Wola district during Warsaw Uprising 1944 - summary of the state of studies and proposal of the new scientific approach, Kazimierz Przeszowski

Spring 1945

Wola

Korzenie Miasta - [www.korzeniemiasta.pl](http://www.korzeniemiasta.pl) - Muzeum Powstania Warszawskiego

Population losses in Wola district during Warsaw Uprising 1944 - summary of the state of studies and proposal of the new scientific approach, Kazimierz Przeszowski

2020

Wola

Korzenie Miasta - [www.korzeniemiasta.pl](http://www.korzeniemiasta.pl) - Muzeum Powstania Warszawskiego

Population losses in Wola district during Warsaw Uprising 1944 - summary of the state of studies and proposal of the new scientific approach, Kazimierz Przeszowski

# Polish insurgents of 1944 in Wola district



Soldiers of the "Zemsta" company of the "Pięść" battalion laying the coffin of 2nd Lt. Tadeusz Towarnicki „Naprawa”. The area of the intersection of ul. Karolkowa and Żytnia. In the background, the buildings of the Gerlach foundry at ul. Karolkowa 74. early August 1944

Fot. Stefan Bałuk „Kubuś”  
„Starba”  
Muzeum Powstania  
Warszawskiego, nr inw. MPW-  
IS/150



# Expulsion of civilians in Wola district

Muzeum  
Powstania  
Warszawskiego,  
nr inw. MPW-  
IP/1616



# Expulsion of civilians in Wola district

Muzeum Powstania Warszawskiego,  
nr inw. nn., Instytut Pamięci  
Narodowej, Wystawa „Wola  
Pamięci”






Expulsion of civilians in  
Wola district

Muzeum Powstania  
Warszawskiego, nr inw. MPW-  
IP/4096



# Expulsion of civilians in Wola district



# Destruction of buildings in Wola district

Fot. Alfred  
Mensebach  
Muzeum Powstania  
Warszawskiego, nr  
inw. MPW-  
IP/10721



# Destruction of buildings in Wola

Author  
unkown,  
Public domain



# Destruction of buildings in Wola

# Burials of ashes of people murdered in Wola district



August 6, 1946. Funeral of nameless victims of the Warsaw Uprising from Wola and Ochota.

Loading of coffins with ashes of the murdered at the Church of the Holy Saviour.

Fot. Jerzy Baranowski/PAP  
TVP

# Burials of ashes of people murdered in Wola district



August 6, 1946. Funeral of nameless victims of the Warsaw Uprising from Wola and Ochota.

Cars transport the coffins of the murdered to the Cemetery of the Defenders of Wola.

Fot. Jerzy Baranowski/PAP  
Instytut Pamięci Narodowej,  
Exhibition „Wola Pamięci”

# Selected former and contemporary commemorations and memorial sites

*Population losses in Wola district during Warsaw Uprising 1944 - summary of the state of studies and proposal of the new scientific approach, Kazimierz Przeszowski*



# Places of remembrance of those murdered in Wola district



November 1, 1945. All Souls' Day in Wola.

Provisional commemoration at the site of mass executions of civilians on ul. Wolska 102 and 104.

Fot. nn, *Warszawa 1945-1966*,  
Warszawskie Wydawnictwo  
Prasowe RSW "Prasa" i  
Redakcja Tygodnika "Stolica",  
Warszawa 1967

# Places of remembrance of those murdered in Wola district



1962. Provisional commemoration at the site of a mass grave of victims of mass executions of civilians on ul. Wolska 124. Photographic documentation prepared for the needs of the German historian Hanns von Krannhals.

Fot. Stanisław Turski, Archiwum Landowe w Szlezwiku-Holsztynie, nr inw. Abt. 359 Nr. 11256, k. 13

13

*Population losses in Wola district during Warsaw Uprising 1944 - summary of the state of studies and proposal of the new scientific approach, Kazimierz Przeszowski*

# Places of remembrance of those murdered in Wola district



In 1964, a plaque with a cross motif, designed by Karol Tchorek, was placed in the Sowiński Park, commemorating victims of the execution carried out here. The inscription on the board number  
The victims are estimated at 1500 people.

Fot. Kazimierz Przeszowski, Park Sowińskiego

Sources: Zabytki, Portal Biura Geodezji i Katastru m.st. Warszawy [www.mapa.um.warszawa.pl](http://www.mapa.um.warszawa.pl)

# Places of remembrance of those murdered in Wola district



The Chamber of Remembrance at  
the Warsaw Insurgents Cemetery  
–Remembrance Wall

Fot. Jakub Celej Muzeum  
Warszawy

# Geographically referenced information analysis and visualisation - maps

*Population losses in Wola district during Warsaw Uprising 1944 - summary of the state of studies and proposal of the new scientific approach, Kazimierz Przeszowski*





Exhibition in the Chamber of Remembrance at the Warsaw Insurgents Cemetery commemorating those murdered during the Warsaw Uprising

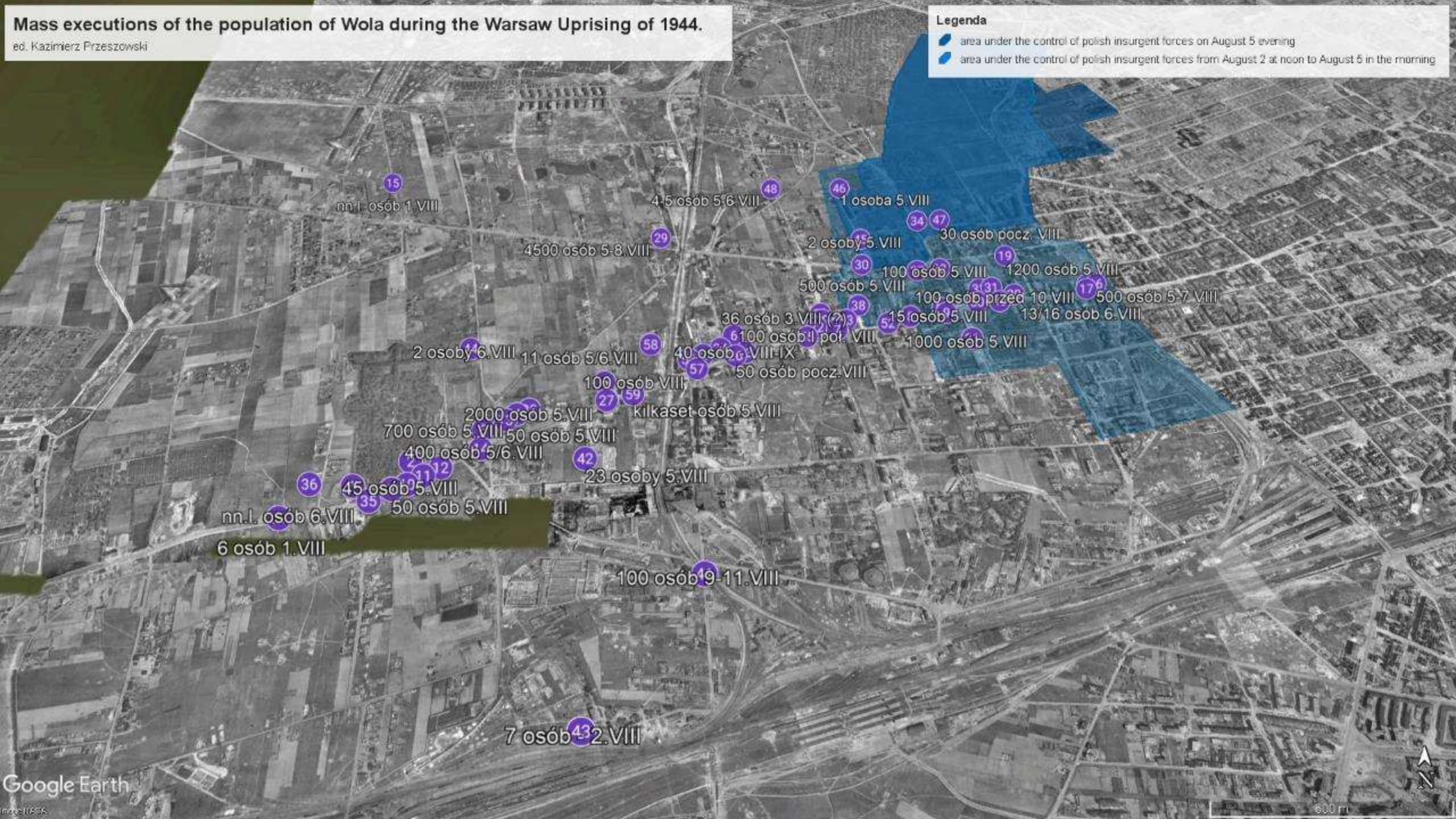
Fot. Tomasz Kaczor, Muzeum Warszawy

# Mass executions of the population of Wola during the Warsaw Uprising of 1944.

ed. Kazimierz Przeszowski

**Legenda**

-  area under the control of polish insurgent forces on August 5 evening
-  area under the control of polish insurgent forces from August 2 at noon to August 5 in the morning



15  
nn.l. osób 1.VIII

48  
4,5 osób 5,6.VIII

46  
1 osoba 5.VIII

29  
4500 osób 5-8.VIII

34 47  
2 osoby 5.VIII

30  
30 osób pocz. VIII

30  
100 osób 5.VIII

19  
1200 osób 5.VIII

31 22  
100 osób przed 10.VIII

17  
500 osób 5,7.VIII

38  
36 osób 3.VIII (2)

5  
15 osób 5.VIII

13/16  
13/16 osób 6.VIII

58  
6100 osób 1 pol. VIII

2  
1000 osób 5.VIII

6  
2 osoby 6.VIII

5  
11 osób 5/6.VIII

57  
40 osób 6.VIII-IX

6  
50 osób pocz.VIII

27  
100 osób VIII

5  
kilkaset osób 5.VIII

12  
2000 osób 5.VIII

11  
700 osób 5.VIII

5  
50 osób 5.VIII

11  
400 osób 5/6.VIII

42  
23 osoby 5.VIII

36  
45 osób 5.VIII

35  
50 osób 5.VIII

36  
nn.l. osób 6.VIII

6  
6 osób 1.VIII

9  
100 osób 9-11.VIII

43  
7 osób 2.VIII

# Mass executions of the population of Wola during the Warsaw Uprising of 1944.

ed. Kazimierz Przeszowski

## Legenda

- area under the control of polish insurgent forces from August 2 at noon to August 5 in the morning
- area under the control of polish insurgent forces on August 5 evening



6 osób 1.VIII (?)

kilkaset osób 5.VIII

kilkaset osób 5-8.VIII

100 osób 5.VIII

30-100 osób 5.VIII

50 osób 5.VIII

45 osób 5.VIII

61  
6 osób 1.VIII

35  
nn. l. osób 6.VIII





# Mass executions of the population of Wola during the Warsaw Uprising of 1944.

ed. Kazimierz Przeszowski

## Legenda

- area under the control of polish insurgent forces from August 2 at noon to August 5 in the morning
- area under the control of polish insurgent forces on August 5 evening



# Mass executions of the population of Wola during the Warsaw Uprising of 1944.

ed. Kazimierz Przeszowski

## Legenda

- area under the control of polish insurgent forces from August 2 at noon to August 5 in the morning
- area under the control of polish insurgent forces on August 5 evening



11 osób 5-6.VIII

58

30 osób 5.VIII

400 osób 5-17.VIII

100 osób 3.VIII

500 osób 5.VIII

300 osób 5.VIII

50 osób 4.VIII

25

20 osób 2-9.VIII

55

40 osób - VIII-IX

26

2000 osób 6.VIII

50 osób pocz.VIII

57

100 osób VIII



# Mass executions of the population of Wola during the Warsaw Uprising of 1944.

ed. Kazimierz Przeszowski

## Legenda



- area under the control of polish insurgent forces from August 2 at noon to August 5 in the morning
- area under the control of polish insurgent forces on August 5 evening



# Mass executions of the population of Wola during the Warsaw Uprising of 1944.

ed. Kazimierz Przeszowski

## Legenda

-  area under the control of polish insurgent forces from August 2 at noon to August 5 in the morning
-  area under the control of polish insurgent forces on August 5 evening



100 osób 5.VIII

1200 osób 5.VIII

100 osób 5.VIII  
100 osób 5.VIII

50  
600 osób przed 10.VIII

49  
15 osób 5.VIII

20  
300 osób 5.VIII

100 osób przed 10.VIII

17  
13/16 osób 6.VIII

500 osób 5-7.VIII



# 3-dimensional models and videos

*Population losses in Wola district during Warsaw Uprising 1944 - summary of the state of studies and proposal of the new scientific approach, Kazimierz Przeszowski*



◀ Placówka Wał ▶

3D model of polish Westerplatte defence in September 1939 (2020) at Sketchfab World War II Museum in Gdańsk



3D model of polish Westerplatte defence in September 1939 (2020) at Sketchfab  
World War II Museum in Gdańsk

◀ 2 pluton Kompanii Szturm... ▶



„City of Ruins” (2010) - digital reconstruction and video animation of Warsaw destruction in Spring 1945  
Warsaw Uprising Museum





„City of Ruins” (2010) - digital reconstruction and video animation of Warsaw destruction in Spring 1945  
Warsaw Uprising Museum



„City of Ruins” (2010) - digital reconstruction and video animation of Warsaw destruction in Spring 1945  
Warsaw Uprising Museum



„Warsaw Wola 1935” (2016) - digital reconstruction and video animation of pre-war Wola district in 1935  
PGNiG Foundation



„Warsaw Wola 1935” (2016) - digital reconstruction and video animation of pre-war Wola district in 1935  
PGNiG Foundation



„Warsaw Wola 1935” (2016) - digital reconstruction and video animation of pre-war Wola district in 1935  
PGNiG Foundation



„Warsaw Wola 1935” (2016) - digital reconstruction and video animation of pre-war Wola district in 1935  
PGNiG Foundation



„Warsaw Wola 1935” (2016) - digital reconstruction and video animation of pre-war Wola district in 1935  
PGNiG Foundation



„Warsaw Wola 1935” (2016) - digital reconstruction and video animation of pre-war Wola district in 1935  
PGNiG Foundation






„Warsaw Wola 1935” (2016) - digital reconstruction and video animation of pre-war Wola district in 1935  
PGNiG Foundation



ULICA OKOPOWA


„Warsaw Wola 1935” (2016) - digital reconstruction  
and video animation of pre-war Wola district in 1935  
PGNiG Foundation



„Warsaw Wola 1935” (2016) - digital reconstruction and video animation of pre-war Wola district in 1935  
PGNiG Foundation



„Warsaw Wola 1935” (2016) - digital reconstruction and video animation of pre-war Wola district in 1935  
PGNiG Foundation



„City of Ruins” (2010) - 3D digital buildings models  
Warsaw Uprising Museum



„Warsaw Wola 1935” (2016) –3D digital buildings models  
PGNiG Foundation



WOLSKA 47

„Warsaw Wola 1935” (2016) –  
3D digital buildings models  
Paweł Karbarz



WOLSKA 40

„Warsaw Wola 1935” (2016) –  
3D digital buildings models  
Paweł Karbarz



# Preliminary conclusions

- There is a need to conduct further research on Wola's population losses and the course of events during the Warsaw Uprising
- The need to carry out archaeological and ethnographic research in order to obtain additional source data
- The need to conduct archival queries in Poland and abroad (e.g. in Germany, the United States) in order to obtain additional textual and iconographic sources
- It is necessary to conduct a source analysis of the relationship using interdisciplinary tools, e.g. forensic, psychological, GIS (geographically referenced information) systems and visualisations methods (including 3D models)
- The need to create a research team in the above-mentioned range