

ЗАТВЕРДЖУЮ

Ректор



20 року

Міністерство освіти і науки України
Чорноморський національний університет імені Петра Могили

НАВЧАЛЬНИЙ ПЛАН

Рівень вищої освіти: другий (магістерський)
Освітня кваліфікація: магістр із геодезії та землеустрою
Строк навчання: 1 рік 6 місяців
На основі: рівня вищої освіти бакалавр

підготовки магістра з галузі знань 19 Архітектура та будівництво
за спеціальністю: 193 Геодезія та землеустрій
Освітня програма: Землеустрій та кадастр

Денна форма навчання

I. ГРАФІК НАВЧАЛЬНОГО ПРОЦЕСУ

Курс	Вересень				Жовтень				Листопад				Грудень				Січень				Лютий				Березень				Квітень				Травень				Червень				Липень				Серпень						
	1	2	3	4	5	6	7	8	9	10	11	12	13	14	15	16	17	18	19	20	21	22	23	24	25	26	27	28	29	30	31	32	33	34	35	36	37	38	39	40	41	42	43	44	45	46	47	48	49	50	51
5	Т	Т	Т	Т	Т	Т	Т	Т	Т	Т	Т	Т	Т	Т	С	С	К	К	Т	Т	Т	Т	Т	Т	Т	Т	Т	Т	Т	Т	Т	Т	Ср	Т	Т	Т	С	С	П	П	П	К	К	К	К	К	К	К	К		
6	Т	Т	Т	Т	Т	Т	Т	Т	Т	Т	С	П	П	П	П	П	Д	Д	Д	Д	Д	Д	Д	Дп																											

Примітка: кількість рядків визначається кількістю курсів навчання.

ПОЗНАЧЕННЯ: Т - теоретичне навчання; З - заліковий тиждень; С - екзаменаційна сесія; П - практика; К - канікули; Д - написання дипломної роботи; Дп - захист дипломної роботи.
Ае - Атестаційний екзамен; Ср - самостійна робота

II. ЗВЕДЕНІ ДАНІ ПРО БЮДЖЕТ ЧАСУ, тижні

Курс	Теоретичне на	Самост. роб.	Залік. тиж.	Екз. сесія	Практика	Атестація	Виконання дипломного проєкту (роботи)	Канікули	Разом
1	0							0	0
2	0							0	0
3	0							0	0
4	0							0	0
5	33	1	4	3				11	52
6	10		1	6	1		8	0	26
Ра	43	1	0	5	9	1	8	11	78

III. ПРАКТИКА

Назва практики	Семестр	Тижні
Виробнича практика	10	3
Виробнича практика -2 (асистентська)	11	2
Передкваліфікаційна практика	11	4

IV. АТЕСТАЦІЯ

Назва навчальної дисципліни	Форма атестації	Семестр
Кваліфікаційна робота магістра	захист	11

V. ПЛАН НАВЧАЛЬНОГО ПРОЦЕСУ

№	Назва навчальної дисципліни	код кафедри	Розподіл за семестрами						Кількість кредитів ECTS	Залишилось кредитів ECTS	Кількість годин					Відсоток аудиторних занять	Курс			
			Екзамени	Заліки	Курсові		РГЗ				Загальний обсяг	Аудиторних			Самостійна робота		V курс	Номер сем		
					проекти	роботи						Всього	у тому числі:				9	10	Кількість т	
													лекції	групові			півгрупові	15	18	семест
години на т																				
1. НОРМАТИВНІ НАВЧАЛЬНІ ДИСЦИПЛІНИ																				
1.1. Цикл загальної підготовки																				
1	Охорона праці в галузі та цивільний захист	8		11*					3	3	90	30	10	20		60	33%			
2	Педагогіка вищої школи	13		9					3	3	90	30	15	15		60	33%	2		
3	Англійська мова (за професійним спрямуванням)	3		11					4	4	120	43		43		77	36%	1	1	
Всього									10	10	300	103	25	78		197		3	1	
1.2. Цикл професійної підготовки																				
1	Тренінг-курс_Методологія наукових досліджень за фахом	35		9					3	3	90	30		30		60	33%	2		
2	ГІС в землеустрої та кадастрі	35	9						4	4	120	45	15	30		75	38%	3		
3	Геопросторовий аналіз	35		10					3	3	90	36	18	18		54	40%		2	
4	Геодезичне забезпечення землевпорядкування	35	9						4	4	120	45	15	30		75	38%	3		
5	GNSS/GPS в землеустрої та кадастрі	35	10						4.5	4.5	135	54	18	36		81	40%		3	
6	Просторове планування використання земель	35	9						4	4	120	45	15	30		75	38%	3		
7	Кадастр природних ресурсів	35	10						3	3	90	36	18	18		54	40%		2	
8	Управління земельними ресурсами	35	11						3	3	90	30	10	20		60	33%			
9	Ринок землі	35	9						3	3	90	30	15	15		60	33%	2		
10	Виробнича практика	35		10*					4.5	4.5	135					135				
11	Виробнича практика - 2 (асистентська)	35		11*					3	3	90					90				
12	Передкваліфікаційна практика	35		11*					6	6	180					180				
13	Кваліфікаційна робота магістра	35							12	12	360					360				
Всього									57	57	1710	351	124	227		1359		13	7	3
Всього за нормативною частиною									67	67	2010	454	149	305		1556		16	8	7

2. ВИБІРКОВІ НАВЧАЛЬНІ ДИСЦИПЛІНИ

2.1. Цикл загальної підготовки

1	Дисципліна 1 (з каталогу ЧНУ)		11				3	3	90	30	10	20		60	33%			3
Всього							3	3	90	30	10	20		60				3
	Фізичне виховання																	


2.2. Цикл професійної підготовки

Блок А

1	Дисципліна 1		10				3.5	3.5	105	36	18	18		69	34%		2	
2	Дисципліна 2		10				3.5	3.5	105	36	18	18		69	34%		2	
3	Дисципліна 3		11				3	3	90	30	10	20		60	33%			3
4	Економіка землеустрою																	
5	Техніко-економічне обґрунтування професійних робіт																	
6	Управління збалансованим розвитком територій																	
7	Соціально-економічний розвиток сільських територій																	
8	Містобудівний кадастр																	
9	Управління землями водного фонду																	
10	Гідрографічна геодезія																	
11	Моніторинг акваторій																	
12	Стандартизація та нормування у землеустрої																	
13	Математичне моделювання у землеустрої																	
14																		
15																		
24	Дисципліна 4 (тренінг-курс)		10				3.5	3.5	105	36		36		69	34%		2	
25	Дисципліна 5 (тренінг-курс)		10				3.5	3.5	105	36		36		69	34%		2	
26	Дисципліна 6 (тренінг-курс)		11				3	3	90	30		30		60	33%			3
27	Автоматизація землеустрою																	
28	Діджиталізація кадастрової діяльності																	
29	Вебкартографія в землеустрої та кадастрі																	
30	Управління проєктами																	
31	Землепорядне проєктування приморських територій																	
32	Розвиток прибережних територій																	
33	Проектування прибережних захисних смуг																	
34	Оцінка і прогноз якості земель																	
35	Управління розвитком екомереж																	
36	Організація і контроль якості професійних робіт																	
37																		
Всього							20	20	600	204	46	158		306			8	6

ПІДСУМОК																		
Загальна кількість										90	90	2700	688	205	483		2012	
Кількість годин на тиждень																		
Кількість екзаменів			11													16	16	16
Кількість заліків				11												4	4	3
Кількість курсових проектів																2	4	5
Кількість курсових робіт																		

Завідувач кафедри ЧНУ ім. Петра Могили




 (підпис)

Лев ПЕРОВИЧ

(прізвище та ініціали)

Декан факультету ЧНУ ім. Петра Могили




 (підпис)

Світлана БЕЛІНСЬКА

(прізвище та ініціали)

Начальник навчально-методичного відділу ЧНУ
ім. Петра Могили




 (підпис)

Сергій ШКІРЧАК

(прізвище та ініціали)

Перший проректор ЧНУ ім. Петра Могили



 (підпис)

Юрій КОТЛЯР

(прізвище та ініціали)

Схвалено рішенням Вченої Ради ЧНУ ім. Петра Могили Протокол № 7 від 29.08.2024р