

V. ПЛАН НАВЧАЛЬНОГО ПРОЦЕСУ

№	Назва навчальної дисципліни	код кафедри	Розподіл за семестрами				РГЗ		Кількість кредитів ECTS	Залишилось кредитів ECTS	Кількість годин				Самостійна робота	Відсоток аудиторних занять	Номер семестру														
			Екзамени	Заліки	Курсові		Кіль-ть сем.	Загальний обсяг			Аудиторних			Всього			Самостійна робота	Відсоток аудиторних занять	I курс	II курс	III курс	IV курс									
					проекти	роботи					у тому числі:	лекції	групові						півгрупові	1	2	3	4	5	6	7	8				
			Кількість тижнів у семестрі																												
			години на тиждень																												
			15	18	15	18					15	18	15						11												

1. НОРМАТИВНІ НАВЧАЛЬНІ ДИСЦИПЛІНИ

1.1. Цикл загальної підготовки


1	Історія та культура України	27	2					4	4	120	54	36	18		66	45%		3									
2	Філософія та суспільствознавство	24	7					3	3	90	30	15	15		60	33%											2
3	Українська мова (за професійним спрямуванням)	14	1					3	3	90	30		30		60	33%	2										
4	Іноземна мова (англійська)	3	2					6,5	6,5	195	96		96		99	49%	4	2									
5	Англійська мова (за професійним спрямуванням)	3	6					9	9	270	132		132		138	49%			2	2	2	2					
6	Інформаційні технології	17	1					3	3	90	30		30		60	33%	2										
7	Безпека життєдіяльності (безпека життєдіяльності, основи охорони праці)	8	7*					3	3	90	30	15	15		60	33%											2
8	Вища математика	5	1					4	4	120	60	30	30		60	50%	4										
9	Фізика з основами радіоелектроніки	5	2					5	5	150	72	36	36		78	48%		4									
Всього								40,5	40,5	1215	534	132	402		681		12	9	2	2	2	2	2	2	2	4	

1.2. Цикл професійної підготовки


1	Геологія та геоморфологія	35	1					4	4	120	60	30	30		60	50%	4											
2	Меліоративне ґрунтознавство	35	2					5	5	150	72	36	36		78	48%		4										
3	Топографія	35	1					4	4	120	60	30	30		60	50%	4											
4	Картографія	35		2				4	4	120	54	18	36		66	45%		3										
5	Топографічне креслення	35	2					5	5	150	72	36	36		78	48%		4										
6	Тренінг-курс: Комп'ютерна графіка в геодезії та землеустрої	35		3				3,5	3,5	105	45		45		60	43%			3									
7	Геодезія	35	3	1				12	12	360	177	81	96		183	49%	4	4	3									
8	Інженерна геодезія	35	4					5	5	150	72	36	36		78	48%				4								
9	Вища геодезія	35	5					4	4	120	60	30	30		60	50%					4						4	
10	Фотограмметрія та дистанційне зондування	35	8					3	3	90	44	22	22		46	49%											4	
11	Супутникова геодезія	35	6					5	5	150	72	36	36		78	48%							4					
12	Математична обробка геодезичних вимірів	35	3					4	4	120	60	30	30		60	50%		4										
13	Геодезичні роботи у землеустрої	35	8					3,5	3,5	105	44	22	22		61	42%											4	
14	Тренінг-курс: Геодезичні прилади з основами метрології	35		4				5	5	150	72		72		78	48%				4								
15	ГІС і бази даних	35	6					5	5	150	72	36	36		78	48%								4				
16	Інфраструктура геопросторових даних	35	7					4,5	4,5	135	60	30	30		75	44%										4		
17	Землеустрій	35	3					5,5	5,5	165	75	45	30		90	45%			5									
18	Державний земельний кадастр	35	5					4	4	120	60	30	30		60	50%					4							
19	Моніторинг і охорона земель	35	3					3	3	90	45	15	30		45	50%		3										
20	Оцінка нерухомості	35		6				4	4	120	54	18	36		66	45%									3			

5	Дисципліна 5 (тренінг-курс)		4			5,5	5,5	165	72	72	93	44%			4					
6	Дисципліна 6 (тренінг-курс)		4			5,5	5,5	165	72	72	93	44%			4					
7	Дисципліна 7 (тренінг-курс)		6			5,5	5,5	165	72	72	93	44%				4				
	Пітримка прийняття рішень на базі ГІС	35																		
	Цифрові плани і карти	35																		
	Web-ГІС ресурси	35																		
	Основи вебкартографії	35																		
	Аерознімання та управління БПЛА	35																		
	Екологічна стандартизація та сертифікація	35																		
	Розвиток екомереж	35																		
	Розвиток заповідних територій	35																		
	Науково-дослідна робота в геодезії та землеустрої	35																		
	Проектний менеджмент	35																		
	Техніко-економічне обґрунтування геодезичних і землепорядних робіт	35																		
	Консолідація земель	35																		
Всього						33	33	990	396	75	321	594			8	6	4	6		
ПІДСУМОК																				
Загальна кількість						240	240	7200	2874	946	1928	4326								
Кількість годин на тиждень													26	26	26	26	24	24	22	24
Кількість екзаменів		24											3	3	4	2	3	3	2	4
Кількість заліків			30										3	4	2	6	4	5	4	2
Кількість курсових проєктів																				
Кількість курсових робіт					3											1		1	1	

В.о. завідувача кафедри ЧНУ ім. Петра Могили

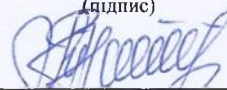


(підпис)

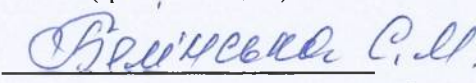


(прізвище та ініціали)

В.о. декана факультету ЧНУ ім. Петра Могили

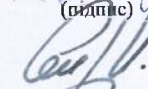


(підпис)




(прізвище та ініціали)

Начальник навчально-методичного відділу ЧНУ ім. Петра Могили




(підпис)

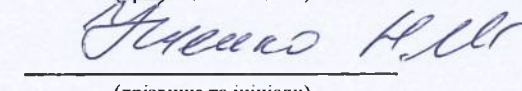


(прізвище та ініціали)

Перший проректор ЧНУ ім. Петра Могили



(підпис)



(прізвище та ініціали)

Схвалено рішенням Вченої Ради ЧНУ ім. Петра Могили Протокол № 4 від 30.04.24